

ÖVERSIKTSPLAN FÖR VADSTENA KOMMUN 2040

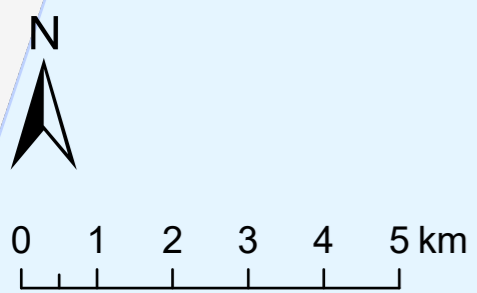
Karta 1: Utvecklingsinriktning



VADSTENA
KOMMUN

Teckenförklaring

- Centralort
- Serviceort
- Utbyggnadsområde
- Småorter och kyrkbyar
- Mellankommunal förbindelse
- Mellankommunal förbindelse via vatten
- Kollektivtrafik
- Bilväg
- Förbindelse för cykeltrafik med GC-väg
- Lokal cykelväg
- Taxibåt
- Småbåtshamn



ÖVERSIKTSPLAN FÖR VADSTENA KOMMUN 2040

Karta 2.1: Mark- och vattenanvändning, kommuntäckande

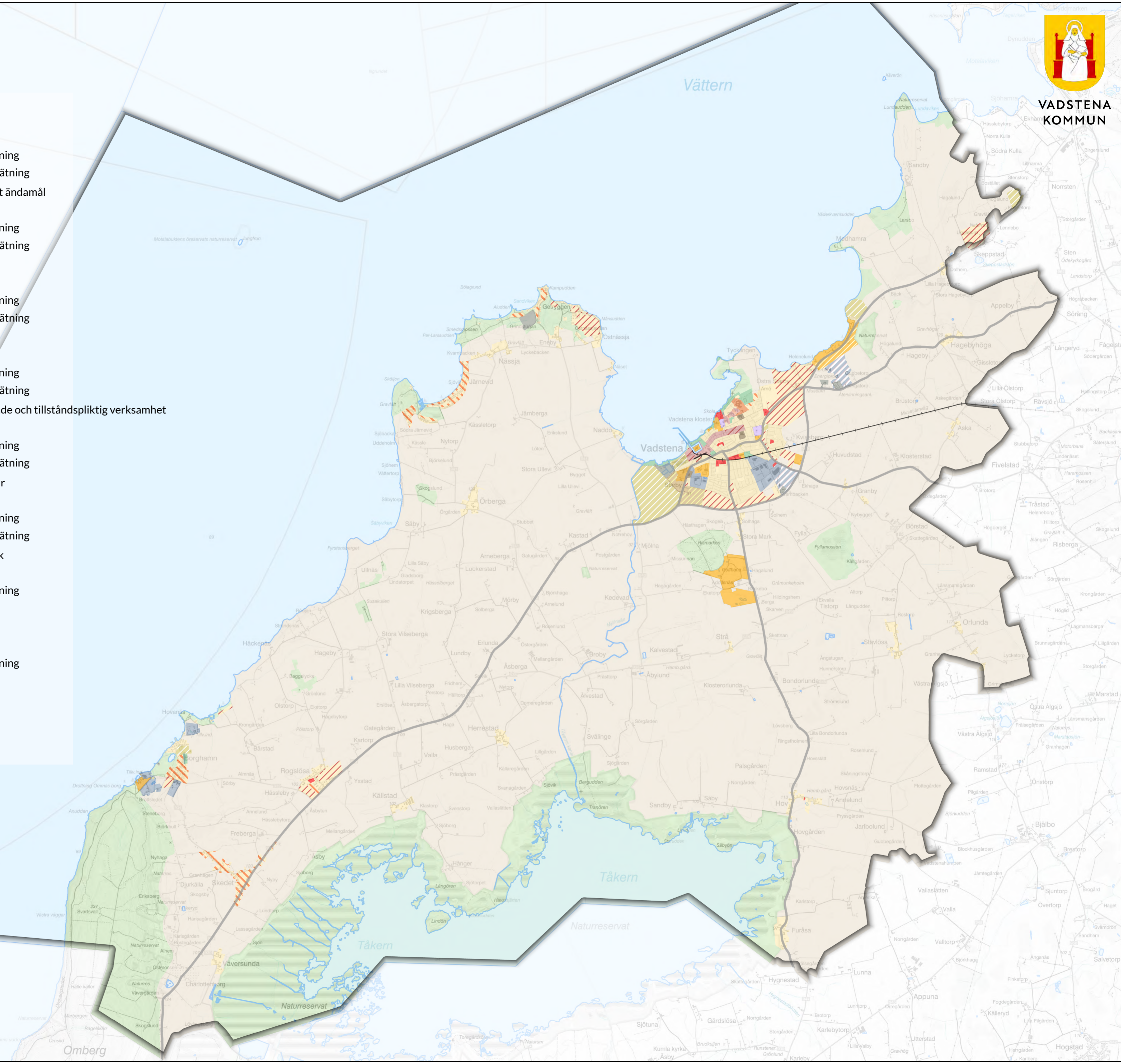
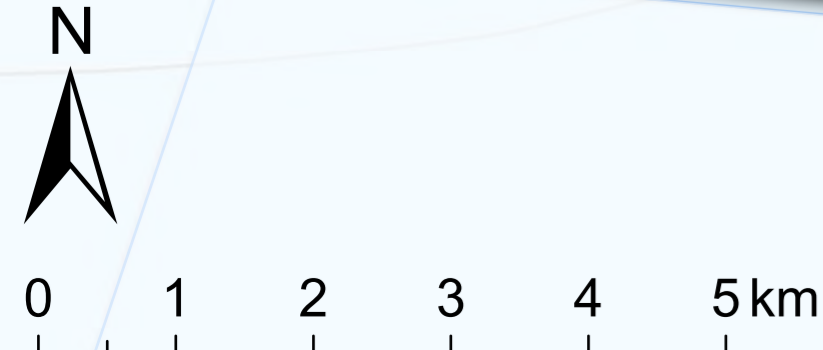


VADSTENA
KOMMUN

Teckenförklaring

- Bostäder**
 - Pågående
 - Ändrad användning
 - Utvecklad/Förtätning
- Centrum**
 - Pågående
 - Ändrad användning
 - Utvecklad/Förtätning
- Vård**
 - Pågående
 - Ändrad användning
 - Utvecklad/Förtätning
- Skola**
 - Pågående
 - Ändrad användning
 - Utvecklad/Förtätning
- Begravningsplats**
 - Pågående
 - Ändrad användning
 - Utvecklad/Förtätning
- Kontor**
 - Pågående
 - Ändrad användning
 - Utvecklad/Förtätning
- Handel**
 - Pågående
 - Ändrad användning
 - Utvecklad/Förtätning
- Verksamhet**
 - Pågående
 - Ändrad användning
 - Utvecklad/Förtätning
- Besöksanläggning**
 - Pågående
 - Ändrad användning
 - Utvecklad/Förtätning

- Tillfällig vistelse**
 - Pågående
 - Ändrad användning
 - Utvecklad/Förtätning
- Annat samhällsviktigt ändamål**
 - Pågående
 - Ändrad användning
 - Utvecklad/Förtätning
- Annan användning**
 - Pågående
 - Ändrad användning
 - Utvecklad/Förtätning
- Företagsområde**
 - Pågående
 - Ändrad användning
 - Utvecklad/Förtätning
- Omgivningspåverkande och tillståndspliktig verksamhet**
 - Pågående
 - Ändrad användning
 - Utvecklad/Förtätning
- Tekniska anläggningar**
 - Pågående
 - Ändrad användning
 - Utvecklad/Förtätning
- Grönområde och park**
 - Pågående
 - Ändrad användning
 - Utvecklad
- Natur och friluftsliv**
 - Pågående
 - Ändrad användning
 - Utvecklad
- Vatten**
- Landsbygd**

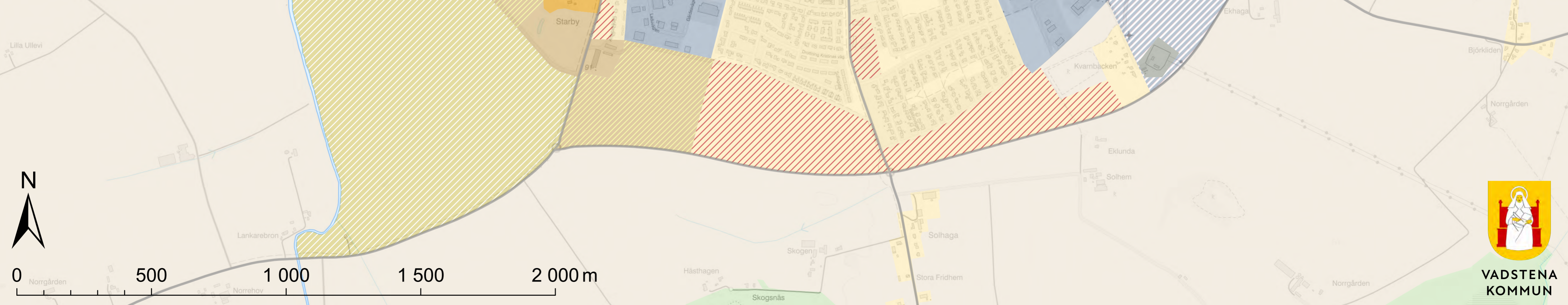


ÖVERSIKTSPLAN FÖR VADSTENA KOMMUN 2040

Karta 2.2: Mark- och vattenanvändning, Vadstena stad

Teckenförklaring

- | | |
|-------------------------|--|
| Bostäder | Tillfällig vistelse |
| Pågående | Pågående |
| Ändrad användning | Ändrad användning |
| Utvecklad/Förtätning | Utvecklad/Förtätning |
| Centrum | Annat samhällsviktigt ändamål |
| Pågående | Pågående |
| Ändrad användning | Ändrad användning |
| Utvecklad/Förtätning | Utvecklad/Förtätning |
| Vård | Annan användning |
| Pågående | Pågående |
| Ändrad användning | Ändrad användning |
| Utvecklad/Förtätning | Utvecklad/Förtätning |
| Skola | Företagsområde |
| Pågående | Pågående |
| Ändrad användning | Ändrad användning |
| Utvecklad/Förtätning | Utvecklad/Förtätning |
| Begravningsplats | Omgivningspåverkande och tillståndspliktig verksamhet |
| Pågående | Pågående |
| Ändrad användning | Ändrad användning |
| Utvecklad/Förtätning | Utvecklad/Förtätning |
| Kontor | Tekniska anläggningar |
| Pågående | Pågående |
| Ändrad användning | Ändrad användning |
| Utvecklad/Förtätning | Utvecklad/Förtätning |
| Handel | Grönområde och park |
| Pågående | Pågående |
| Ändrad användning | Ändrad användning |
| Utvecklad/Förtätning | Utvecklad |
| Verksamhet | Natur och friluftsliv |
| Pågående | Pågående |
| Ändrad användning | Ändrad användning |
| Utvecklad/Förtätning | Utvecklad |
| Besöksanläggning | Vatten |
| Pågående | Landsbygd |
| Ändrad användning | |
| Utvecklad/Förtätning | |



ÖVERSIKTSPLAN FÖR VADSTENA KOMMUN 2040

Karta 2.3: Mark- och vattenanvändning, Borghamn - Rogslösa - Skedet

Teckenförklaring

Skola

- Pågående
- Ändrad användning
- Utvecklad/Förtätning

Tillfällig vistelse

- Pågående
- Ändrad användning
- Utvecklad/Förtätning

Annan användning

- Pågående
- Ändrad användning
- Utvecklad/Förtätning

Företagsområde

- Pågående
- Ändrad användning
- Utvecklad/Förtätning

Omgivningspåverkande och tillståndspliktig verksamhet

- Pågående
- Ändrad användning
- Utvecklad/Förtätning

Tekniska anläggningar

- Pågående
- Ändrad användning
- Utvecklad/Förtätning

Grönområde och park

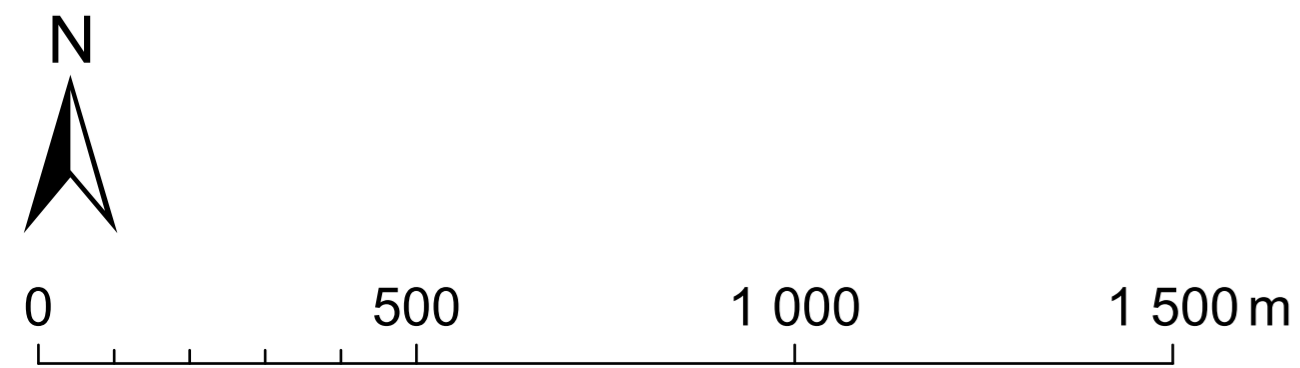
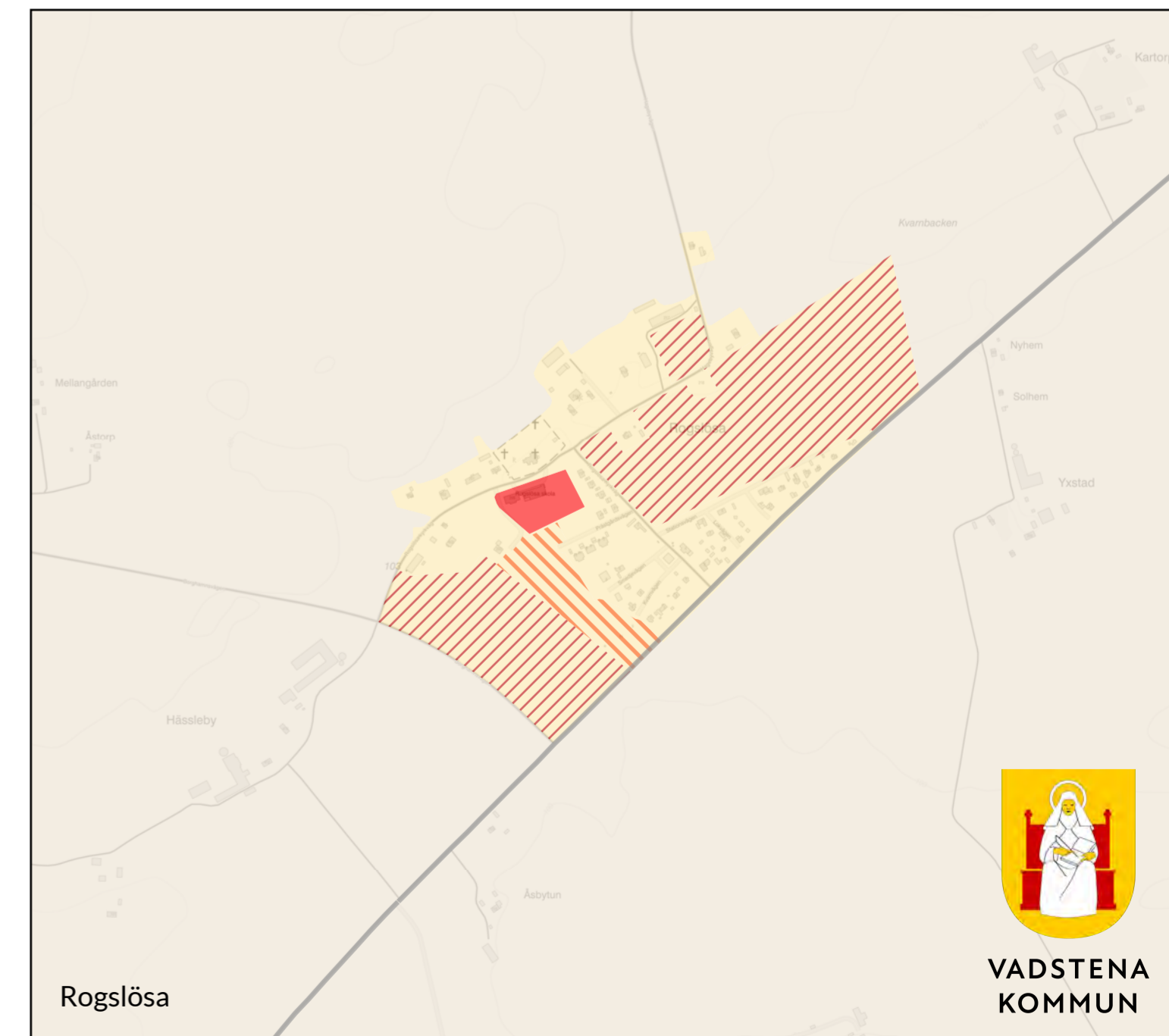
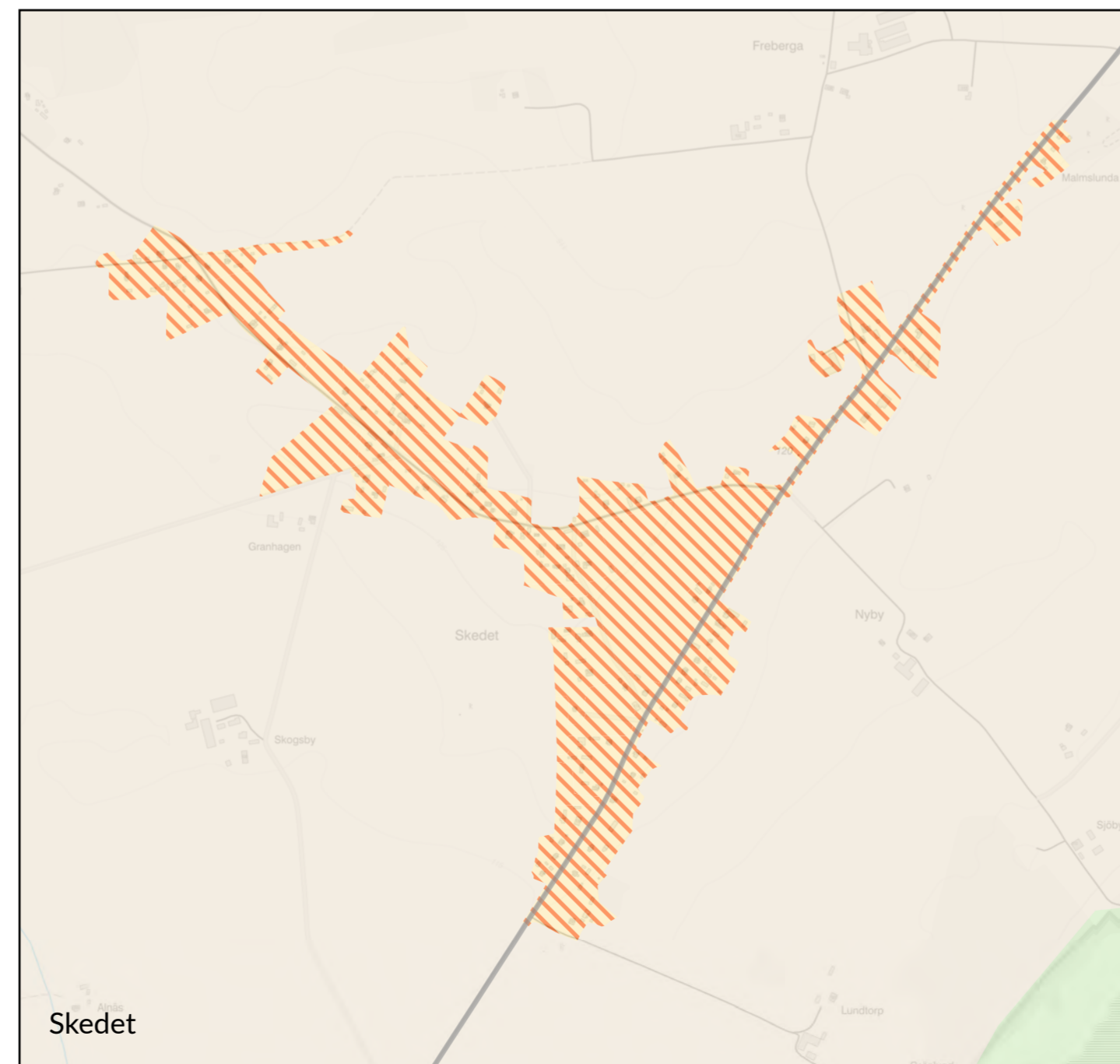
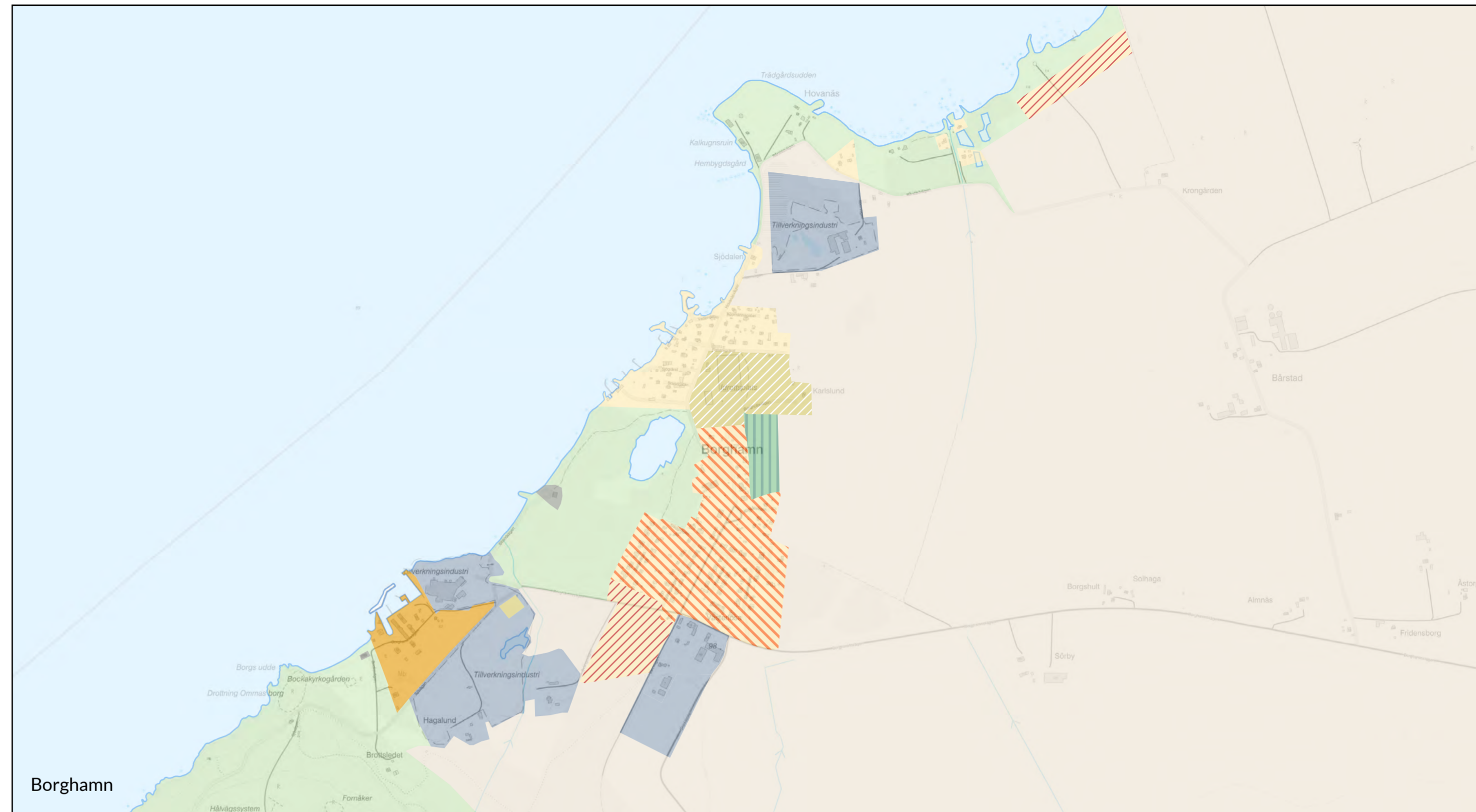
- Pågående
- Ändrad användning
- Utvecklad

Natur och friluftsliv

- Pågående
- Ändrad användning
- Utvecklad

Vatten

- Vatten
- Landsbygd



VADSTENA
KOMMUN

ÖVERSIKTSPLAN FÖR VADSTENA KOMMUN 2040

Karta 2.4: Mark- och vattenanvändning, Nässjahalvön

Teckenförklaring

Bostäder

- Pågående
- Ändrad användning
- Utvecklad/Förtätning

Natur och friluftsliv

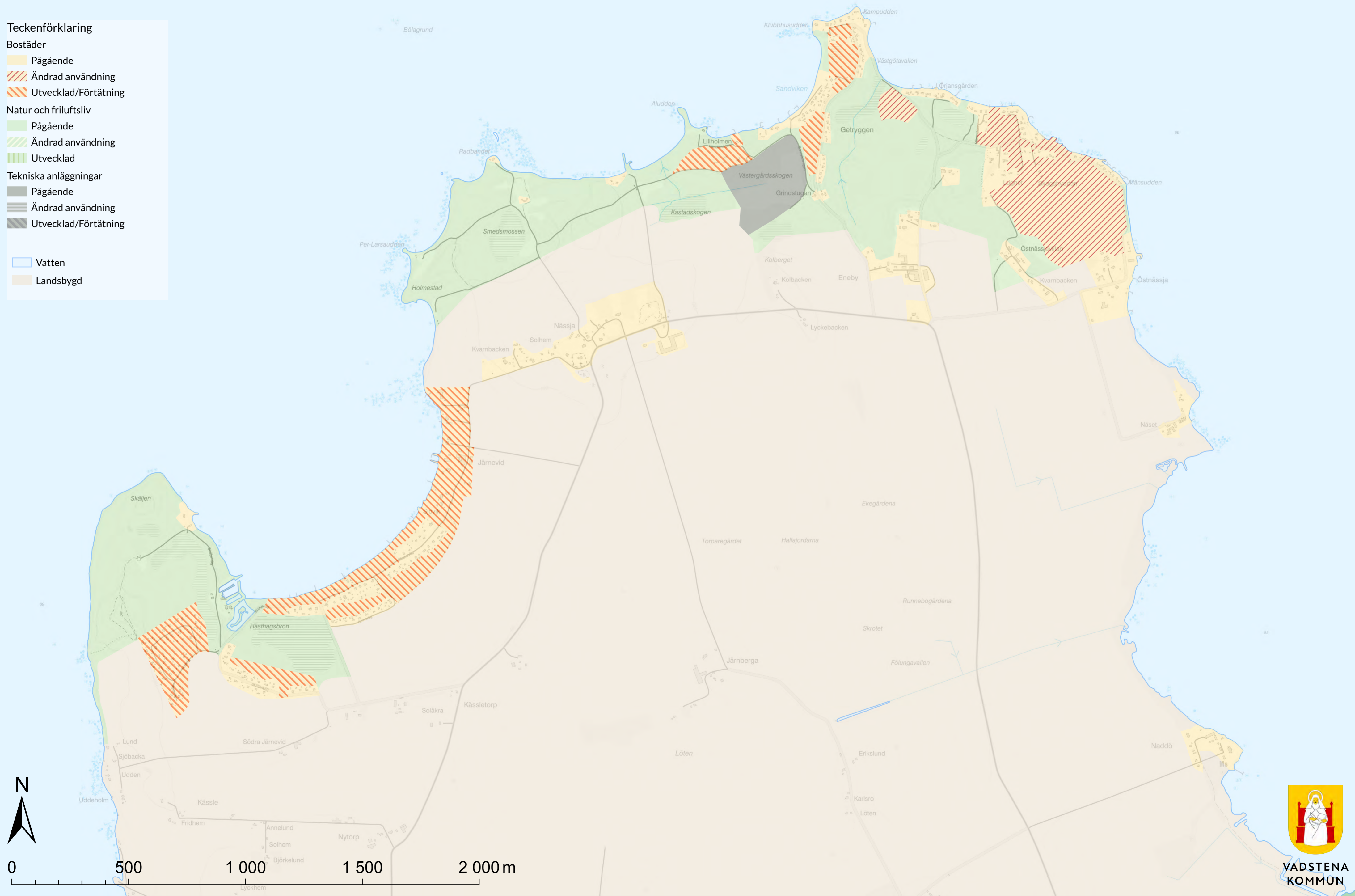
- Pågående
- Ändrad användning
- Utvecklad

Tekniska anläggningar

- Pågående
- Ändrad användning
- Utvecklad/Förtätning

Vatten

Landsbygd






ÖVERSIKTSPLAN FÖR VADSTENA KOMMUN 2040




Karta 2.5: Mark- och vattenanvändning, Vätterviksbadet med mera

Teckenförklaring




Bostäder

-  Pågående
-  Ändrad användning
-  Utvecklad/Förtätning




Besöksanläggning

-  Pågående
-  Ändrad användning
-  Utvecklad/Förtätning




Omgivningspåverkande och tillståndspliktig verksamhet

-  Pågående
-  Ändrad användning
-  Utvecklad/Förtätning




Annan användning

-  Pågående
-  Ändrad användning
-  Utvecklad/Förtätning

Grönområde och park

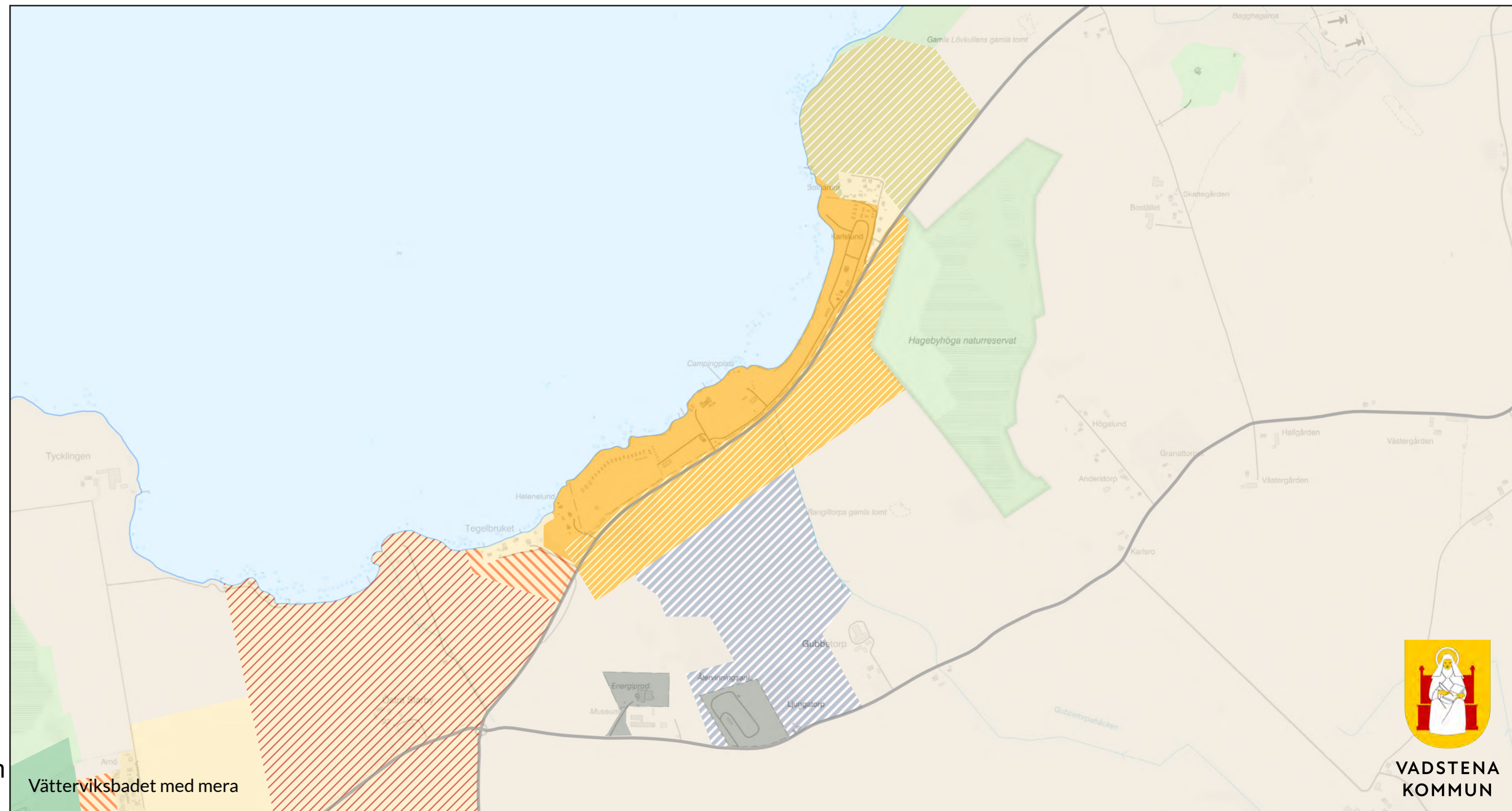
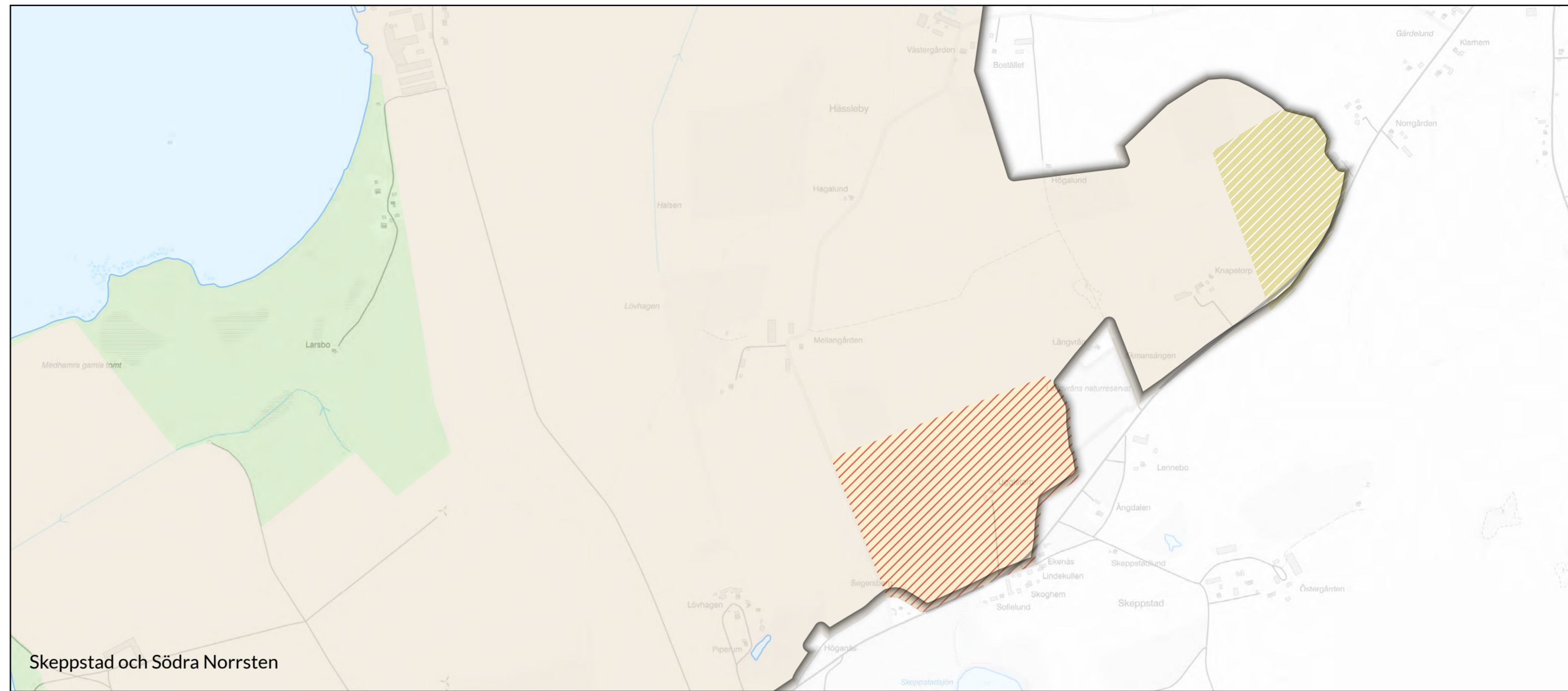
-  Pågående
-  Ändrad användning
-  Utvecklad

Natur och friluftsliv

-  Pågående
-  Ändrad användning
-  Utvecklad

 Vatten

 Landsbygd



VADSTENA
KOMMUN

ÖVERSIKTSPLAN FÖR VADSTENA KOMMUN 2040

Karta 3.1: Riksintresse för rörligt friluftsliv

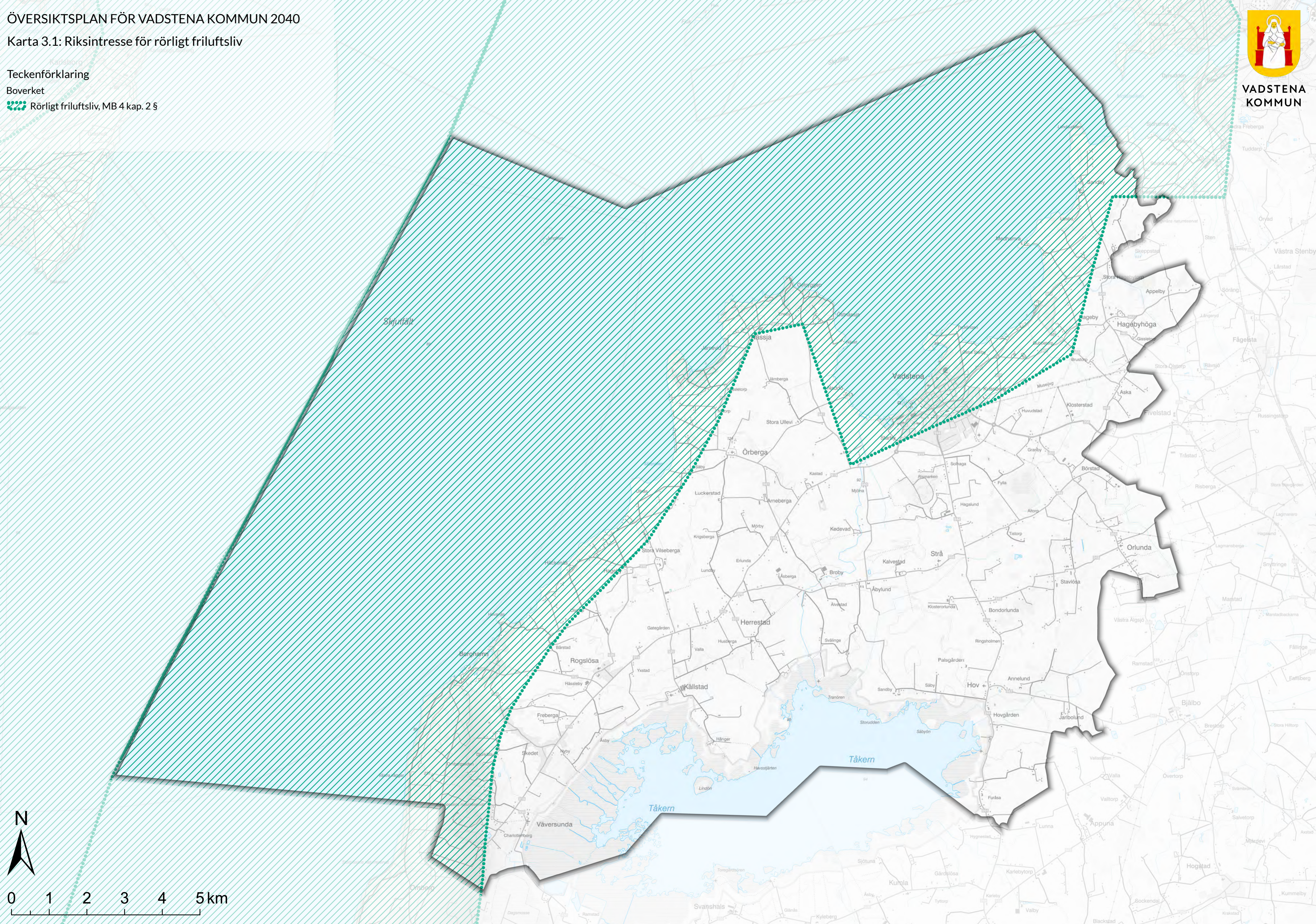
Teckenförklaring

Boverket

 Rörligt friluftsliv, MB 4 kap. 2 §



VADSTENA
KOMMUN




ÖVERSIKTSPLAN FÖR VADSTENA KOMMUN 2040

Karta 3.2: Riksintresse för friluftsliv

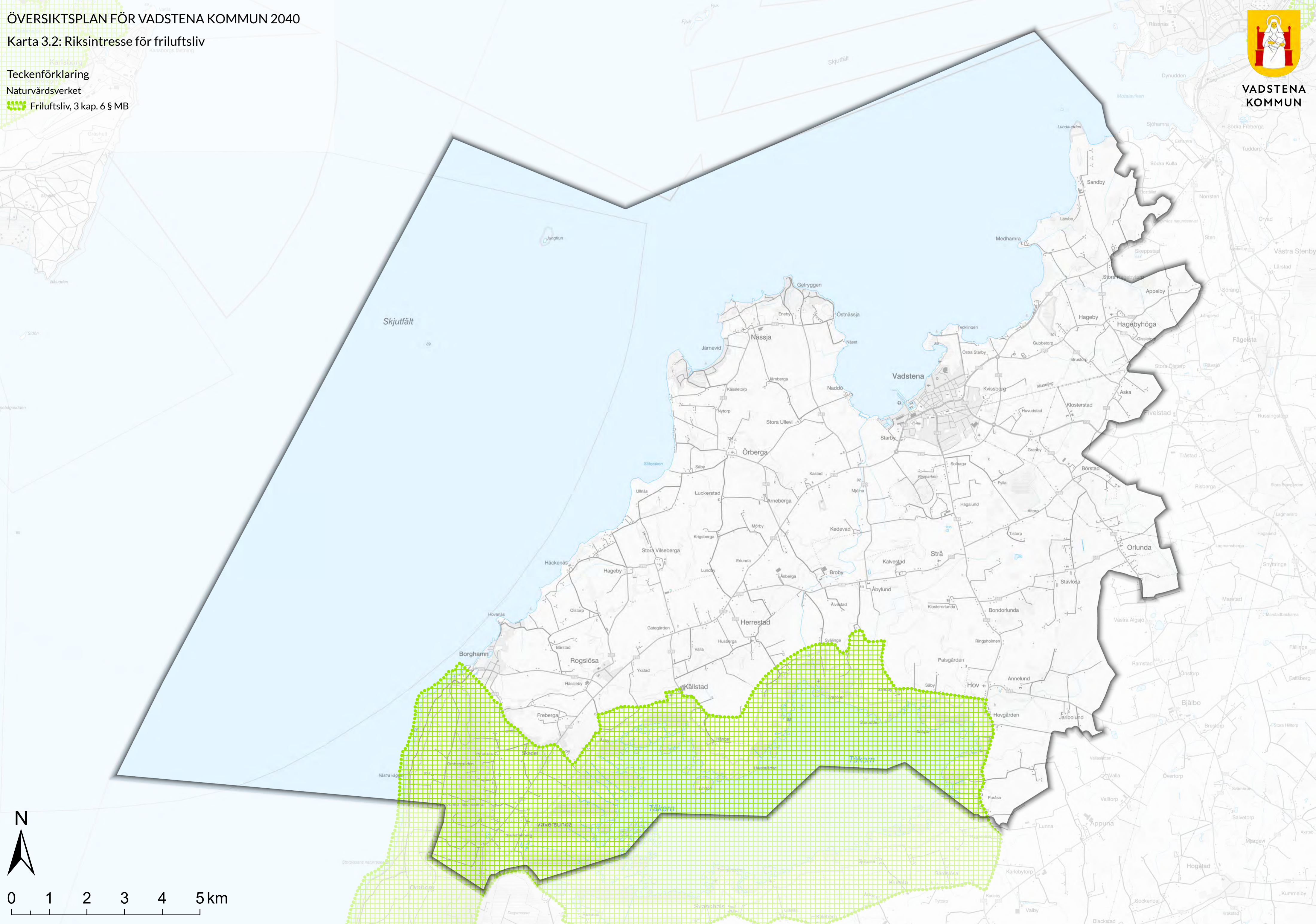
Teckenförklaring

Naturvårdsverket

 Friluftsliv, 3 kap. 6 § MB



VADSTENA
KOMMUN



0 1 2 3 4 5 km

ÖVERSIKTSPLAN FÖR VADSTENA KOMMUN 2040

Karta 3.3: Riksintresse för naturvård

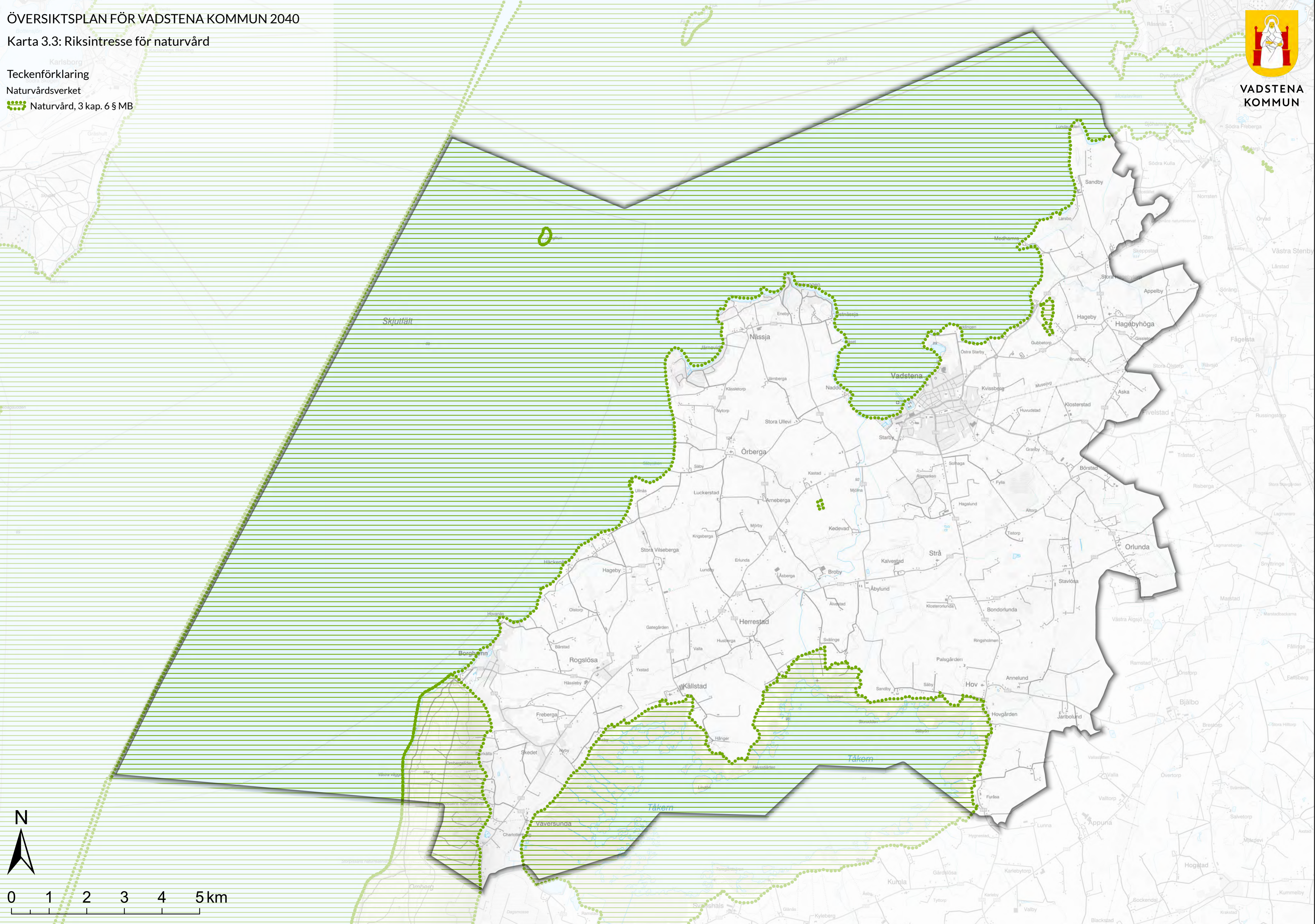
Teckenförklaring

Naturvårdsverket

■ Naturvård, 3 kap. 6 § MB



VADSTENA
KOMMUN




0 1 2 3 4 5 km

ÖVERSIKTSPLAN FÖR VADSTENA KOMMUN 2040

Karta 3.4: Natura 2000 Fågeldirektivet (SPA)

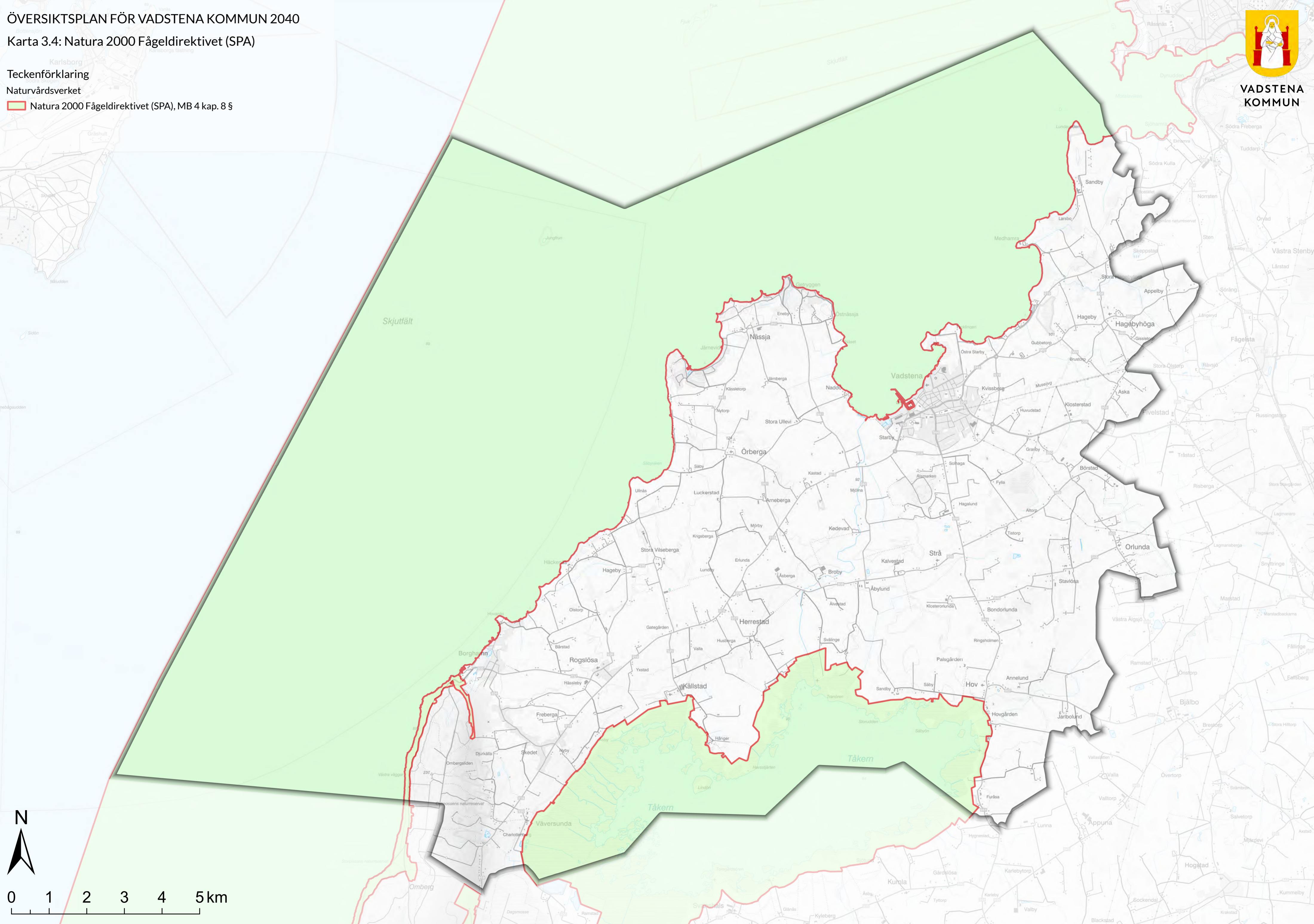
Teckenförklaring

Naturvårdsverket

 Natura 2000 Fågeldirektivet (SPA), MB 4 kap. 8 §



VADSTENA
KOMMUN




ÖVERSIKTSPLAN FÖR VADSTENA KOMMUN 2040

Karta 3.5: Natura 2000 Art- och habitatdirektivet (SCI)

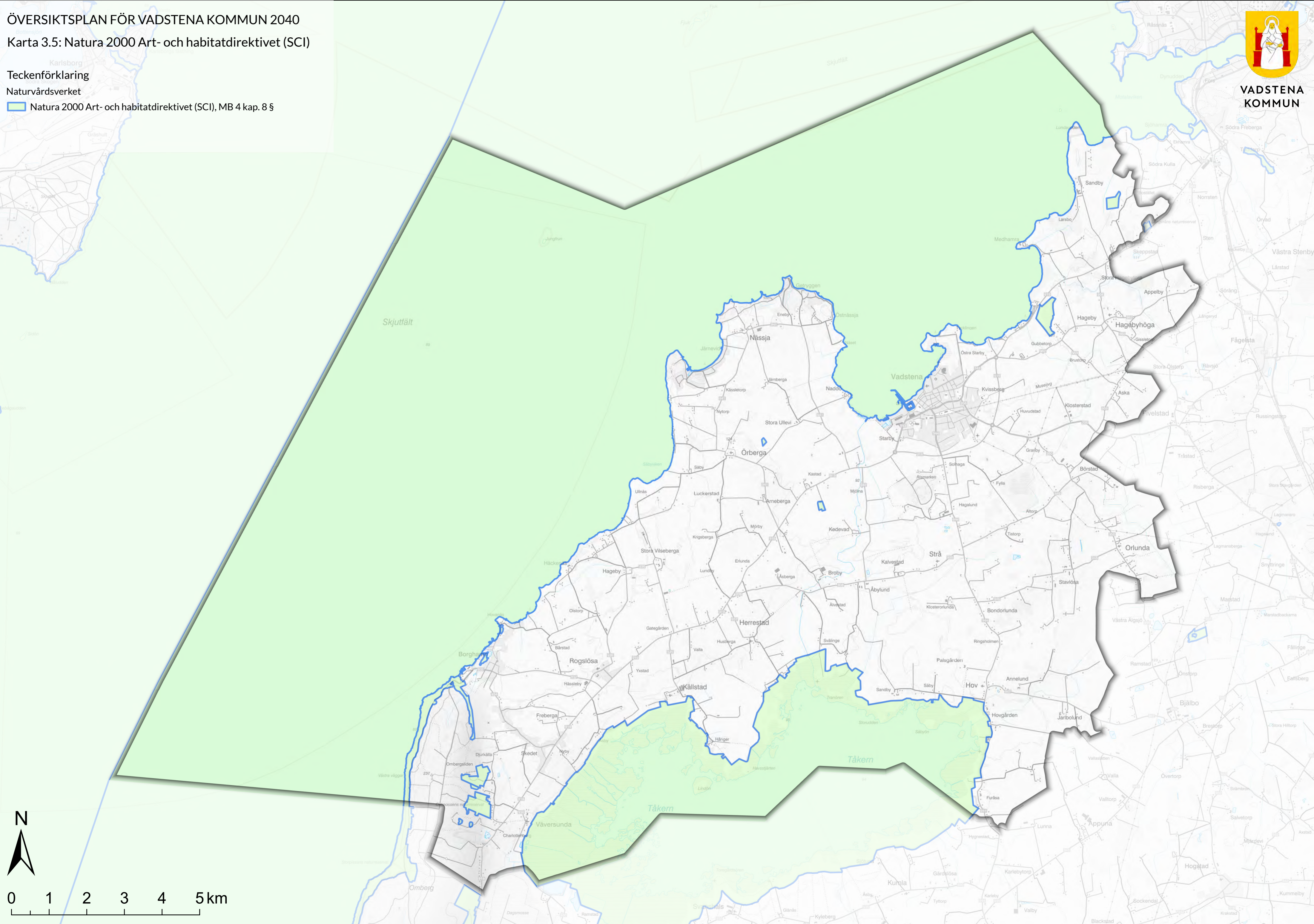
Teckenförklaring

Naturvårdsverket

 Natura 2000 Art- och habitatdirektivet (SCI), MB 4 kap. 8 §



VADSTENA
KOMMUN



ÖVERSIKTSPLAN FÖR VADSTENA KOMMUN 2040

Karta 3.6: Riksintresse för kulturmiljövård

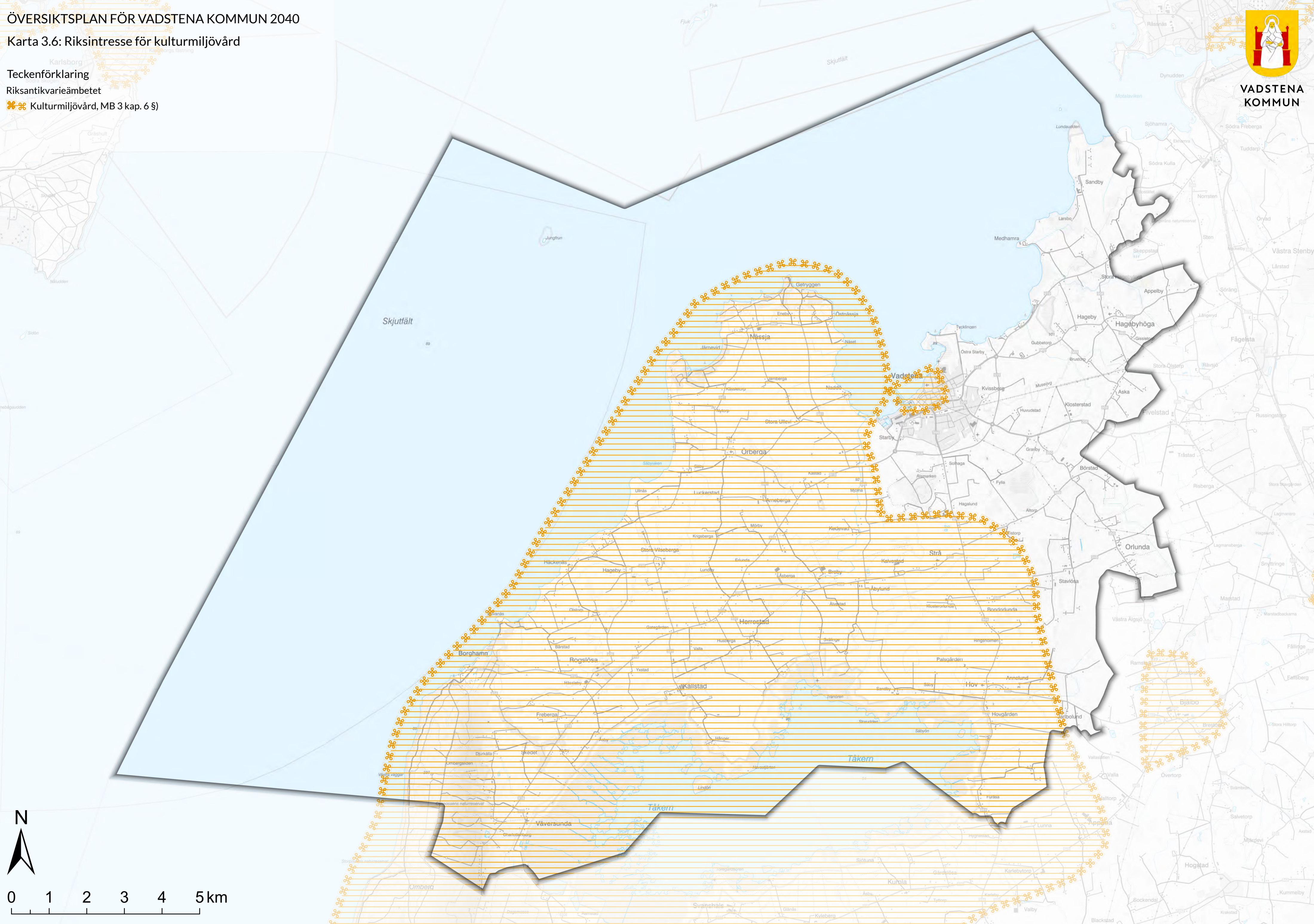
Teckenförklaring

Riksantikvarieämbetet

🌸🌸 Kulturmiljövård, MB 3 kap. 6 §



VADSTENA
KOMMUN



ÖVERSIKTSPLAN FÖR VADSTENA KOMMUN 2040

Karta 3.7: Kulturmiljöregistret, lämningar



VADSTENA
KOMMUN

Teckenförklaring

RAÄ Lämningar (KMR) punkt

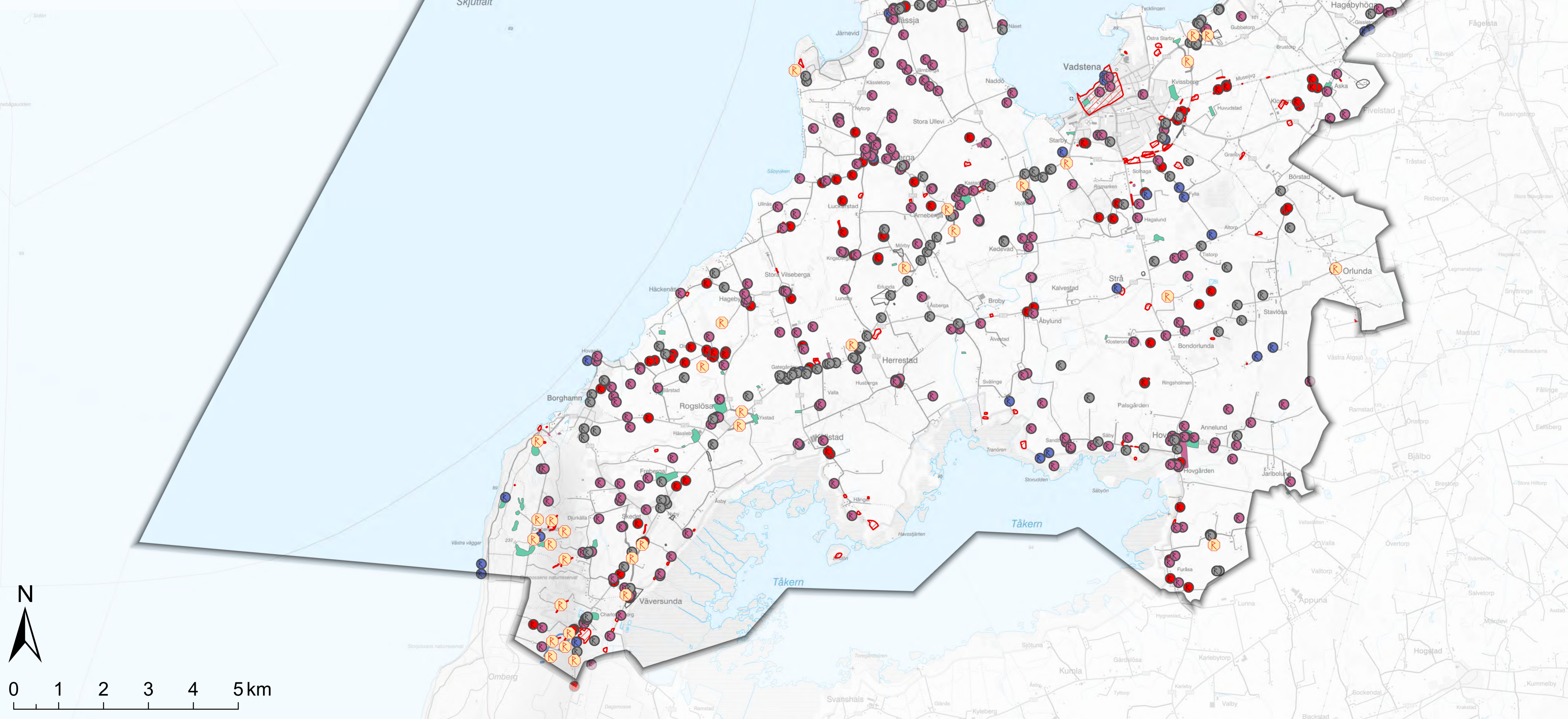
- Fornlämning
- Möjlig fornlämning
- Övrig kulturhistorisk lämning
- Ingen antikvarisk bedömning

RAÄ Lämningar (KMR) linje

- Fornlämning
- Möjlig fornlämning
- Övrig kulturhistorisk lämning
- Ingen antikvarisk bedömning

RAÄ Lämningar (KMR) yta

- Fornlämning
- Möjlig fornlämning
- Övrig kulturhistorisk lämning
- Ingen antikvarisk bedömning






ÖVERSIKTSPLAN FÖR VADSTENA KOMMUN 2040

Karta 3.8: Bebyggelseregistret, byggnadsminne

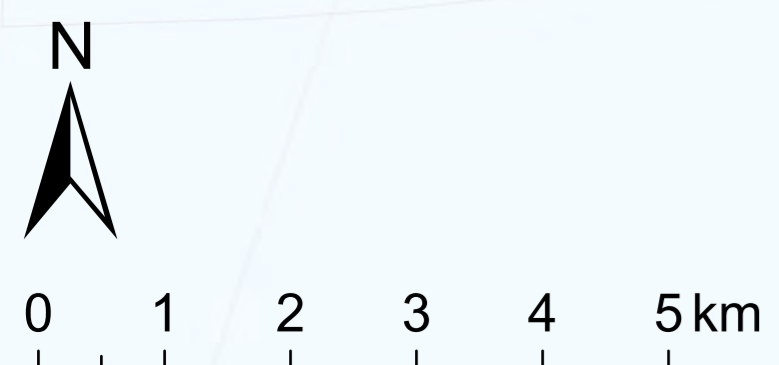
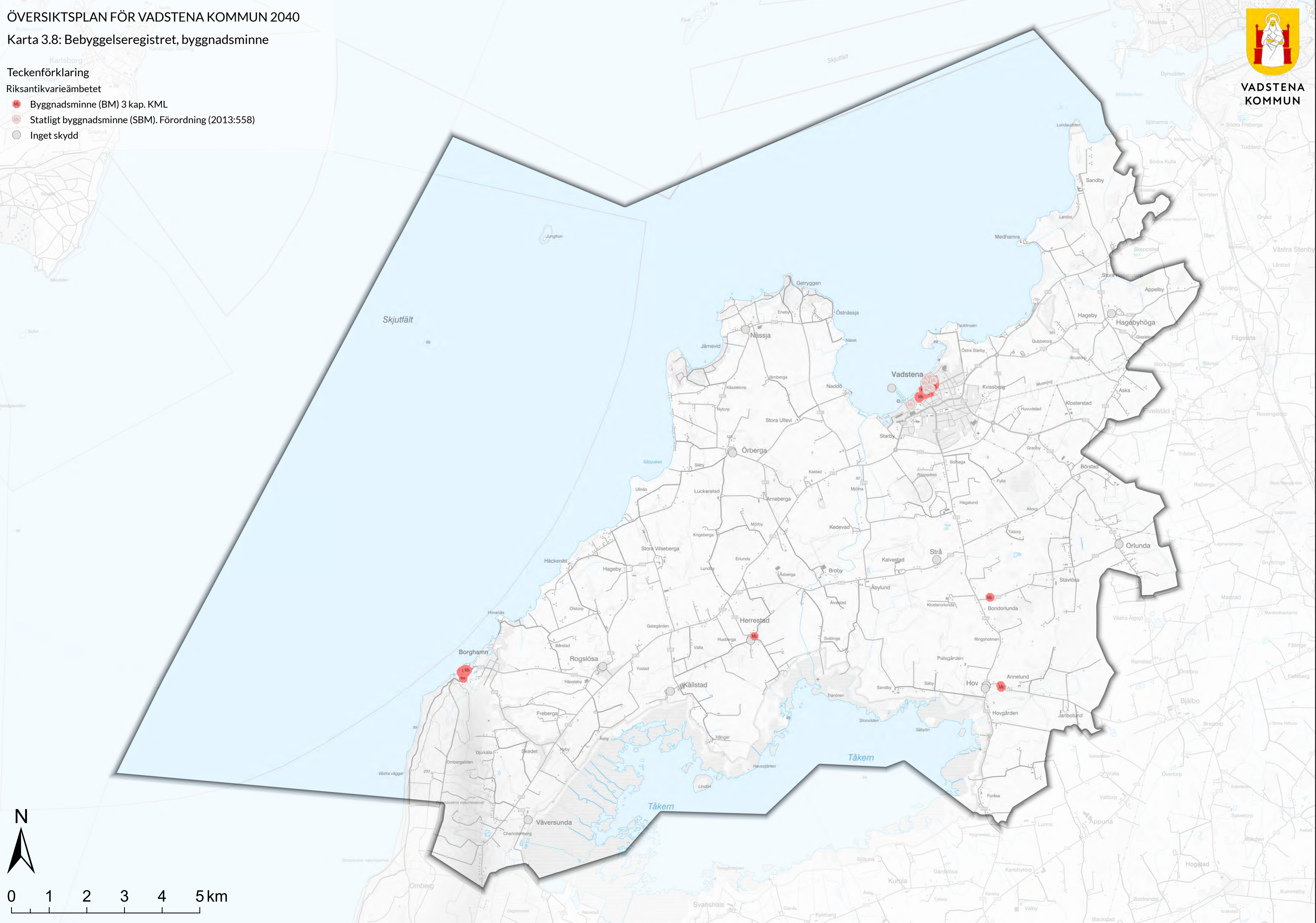
Teckenförklaring

Riksantikvarieämbetet

-  Byggnadsminne (BM) 3 kap. KML
-  Statligt byggnadsminne (SBM), Förordning (2013:558)
-  Inget skydd



VADSTENA
KOMMUN



ÖVERSIKTSPLAN FÖR VADSTENA KOMMUN 2040

Karta 3.9: Riksintresse för totalförvar, Stoppområde för höga objekt

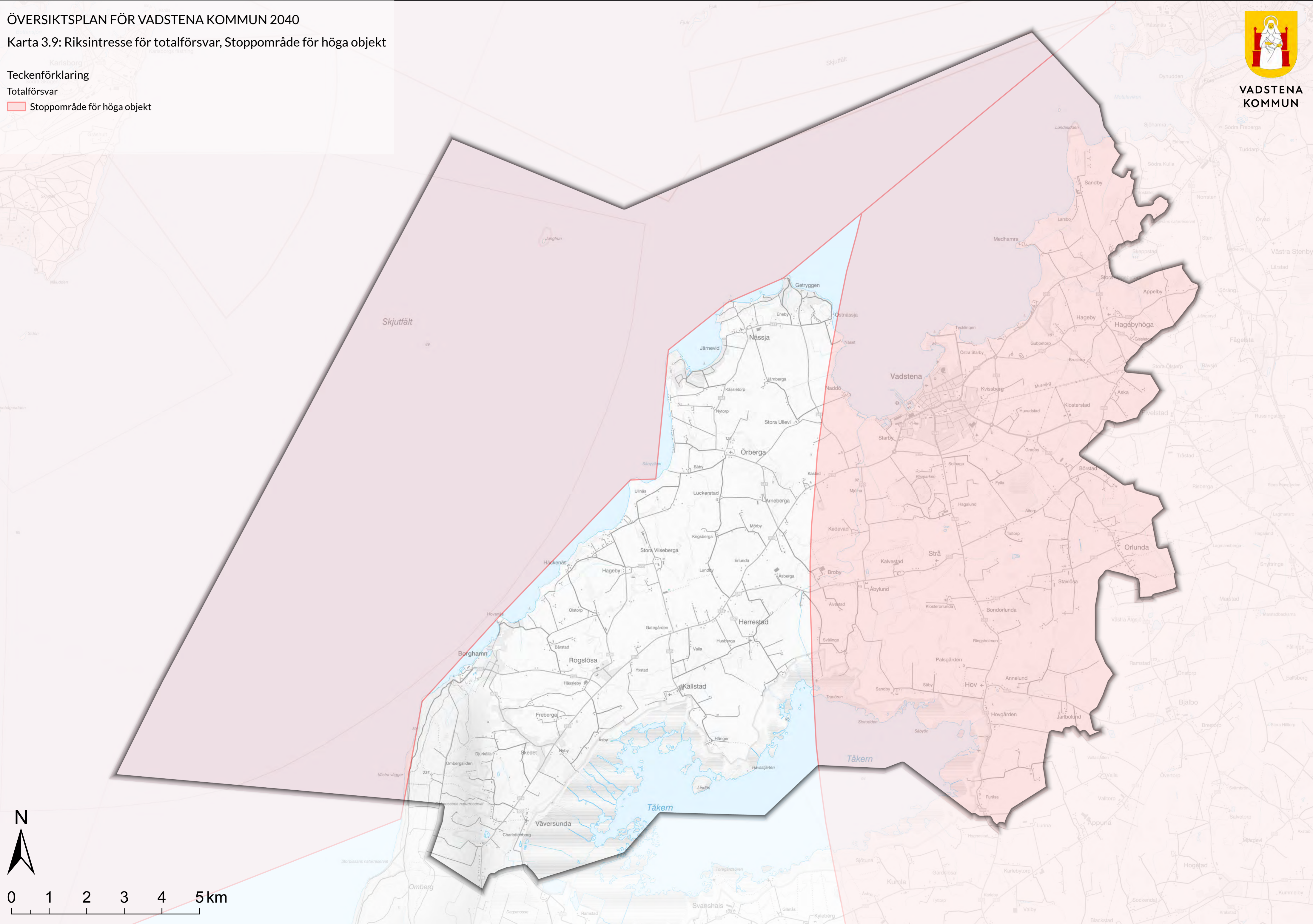
Teckenförklaring

Totalförvar

Stoppområde för höga objekt



VADSTENA
KOMMUN




ÖVERSIKTSPLAN FÖR VADSTENA KOMMUN 2040

Karta 3.10: Riksintresse för totalförsvaret, Påverkansområde för buller eller annan risk

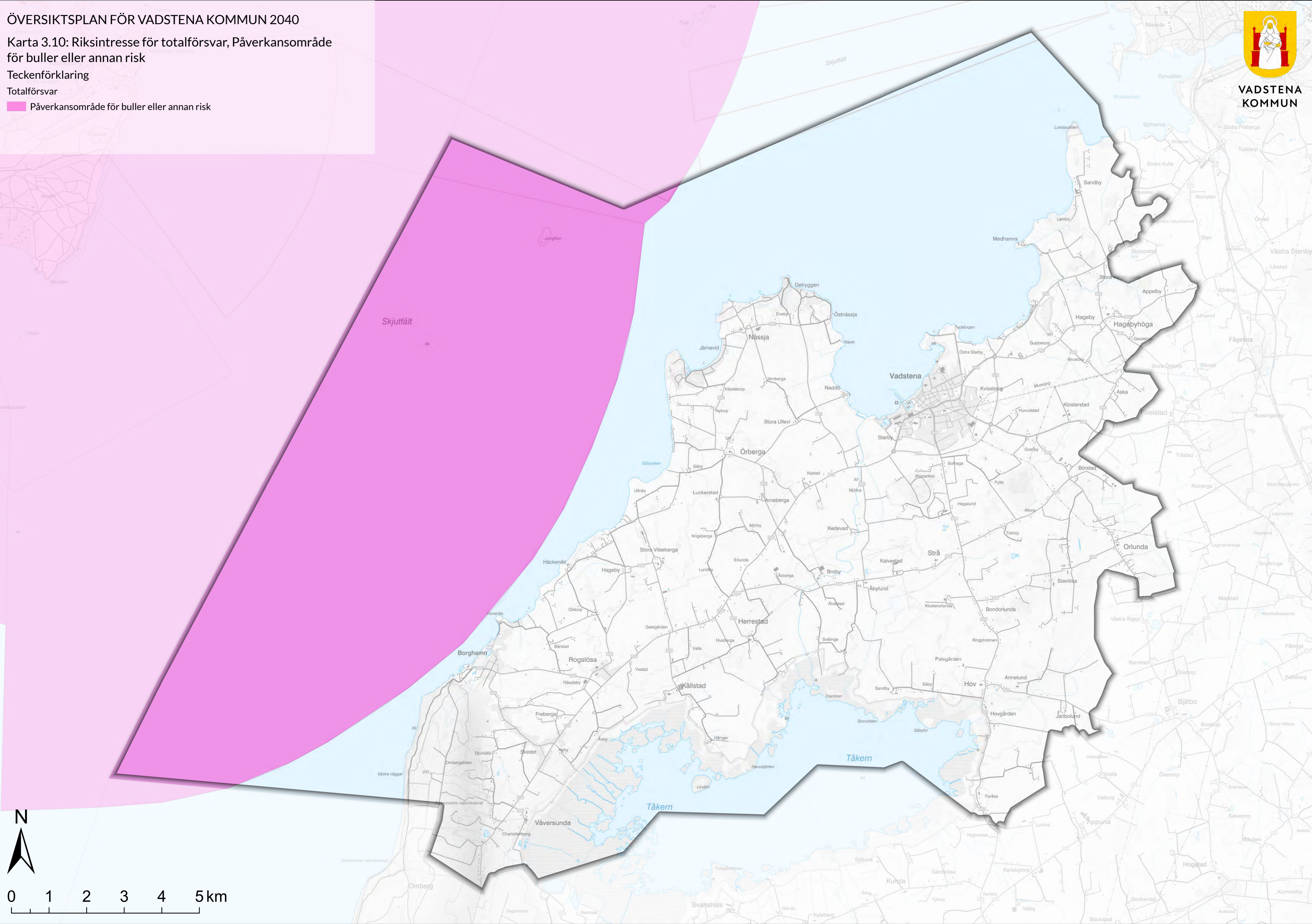
Teckenförklaring

Totalförsvaret

 Påverkansområde för buller eller annan risk



VADSTENA
KOMMUN



ÖVERSIKTSPLAN FÖR VADSTENA KOMMUN 2040

Karta 3.11: Riksintresse för totalförvar, Område med särskilt behov av hinderfrihet

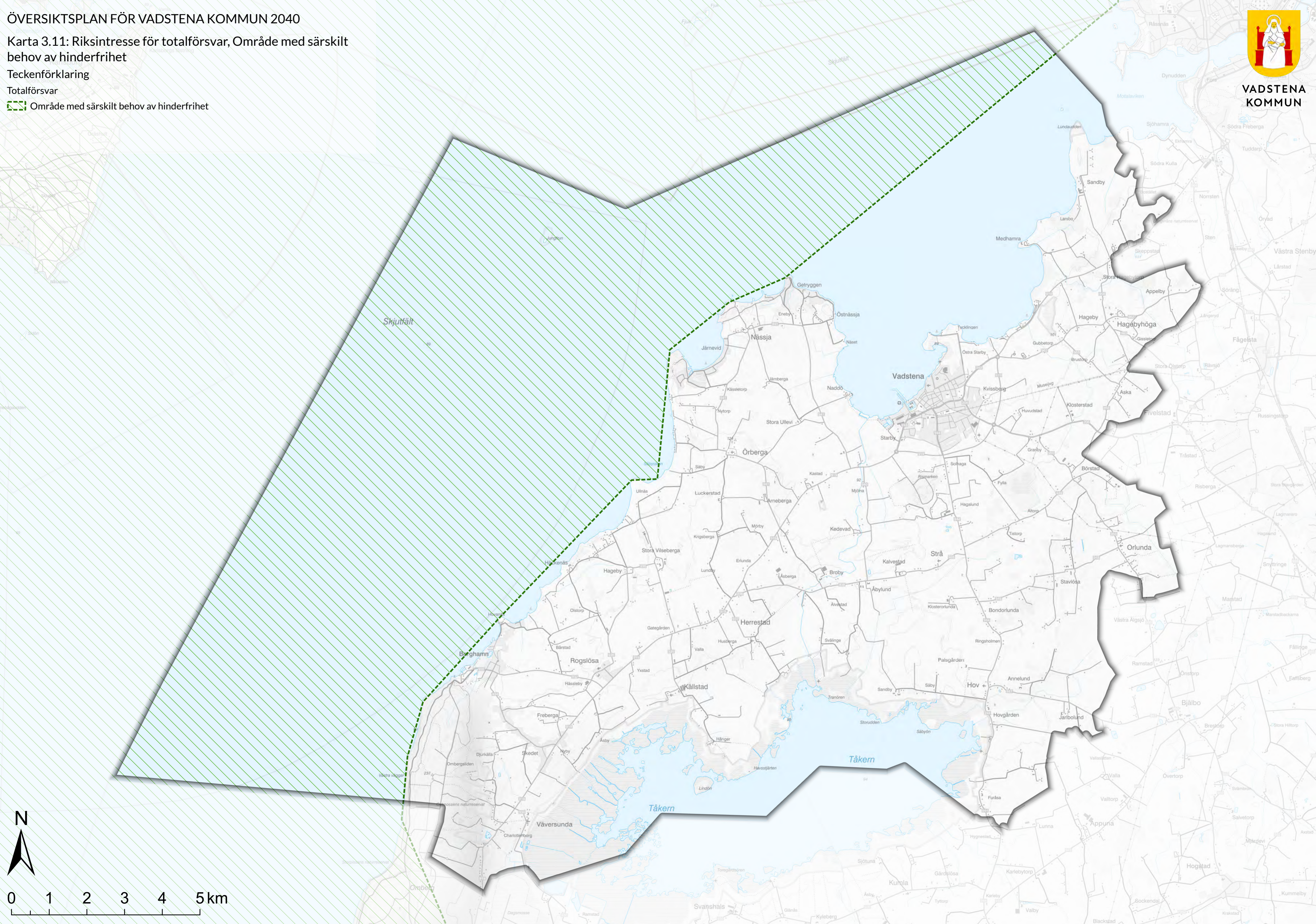
Teckenförklaring

Totalförvar

 Område med särskilt behov av hinderfrihet



VADSTENA
KOMMUN



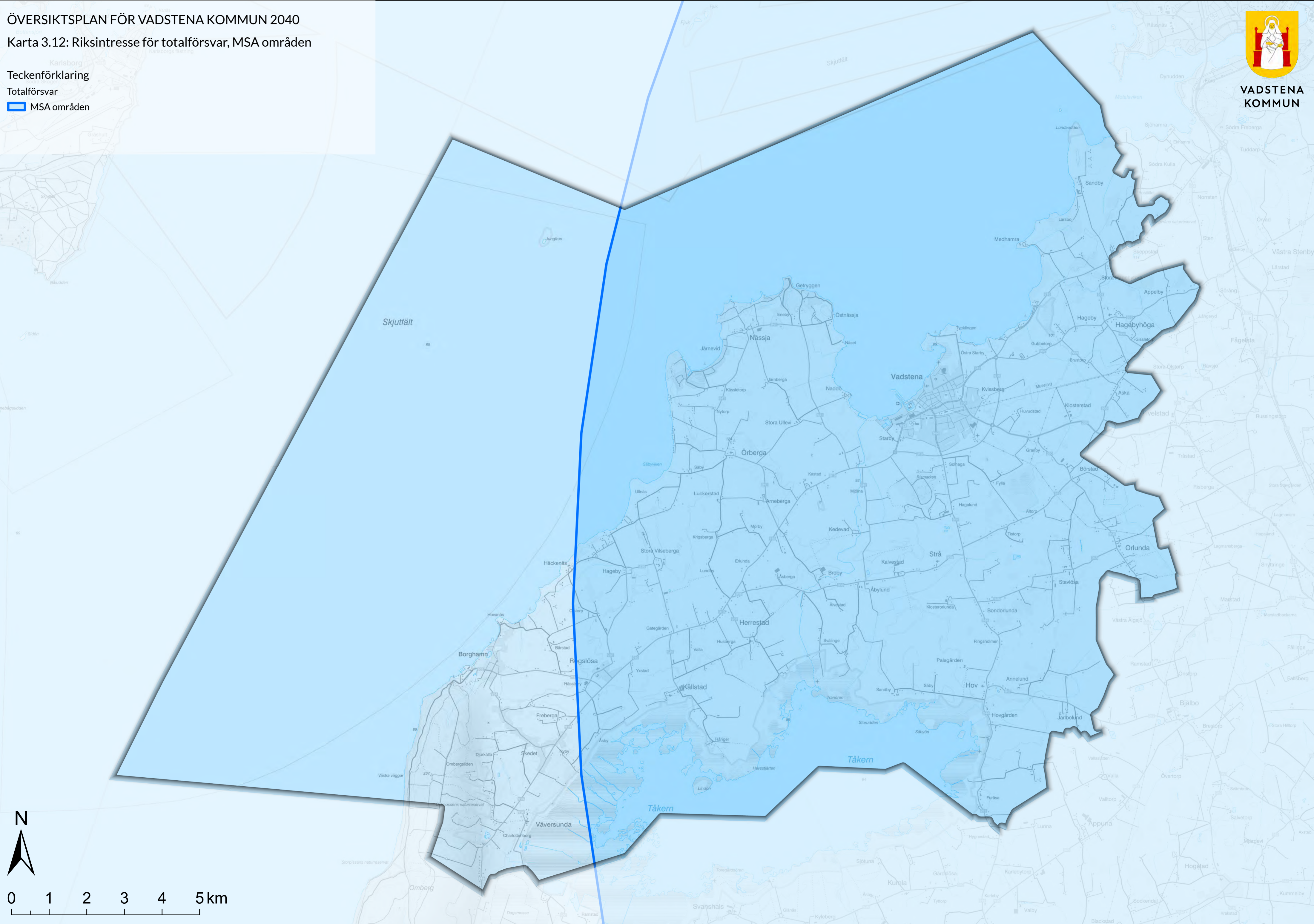
ÖVERSIKTSPLAN FÖR VADSTENA KOMMUN 2040

Karta 3.12: Riksintresse för totalförvar, MSA områden

- Teckenförklaring
Totalförvar
MSA områden



VADSTENA
KOMMUN




ÖVERSIKTSPLAN FÖR VADSTENA KOMMUN 2040

Karta 3.13: Riksintresse för Yrkesfiske - Sjöar

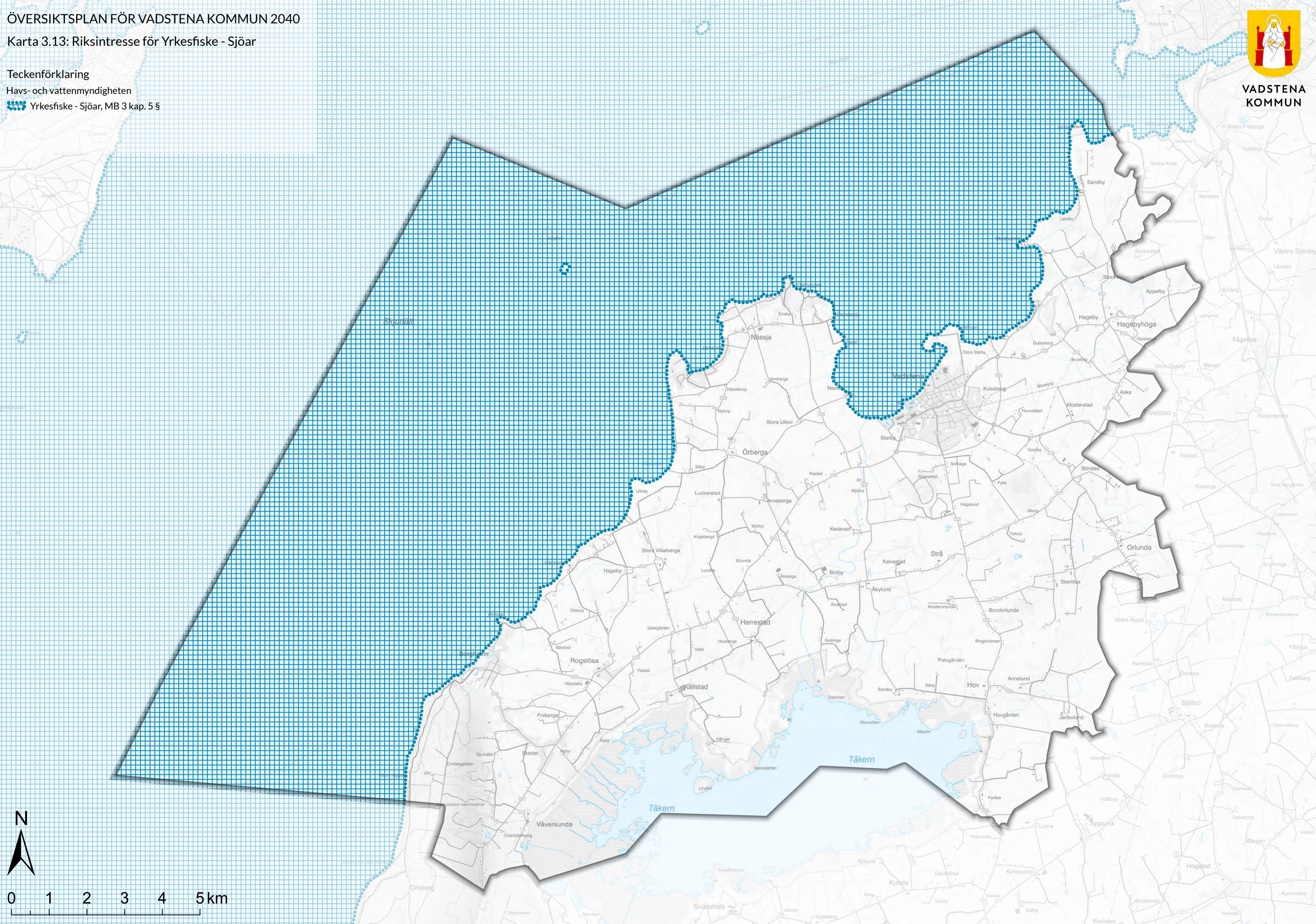
Teckenförklaring

Havs- och vattenmyndigheten

 Yrkesfiske - Sjöar, MB 3 kap. 5 §



VADSTENA
KOMMUN



ÖVERSIKTSPLAN FÖR VADSTENA KOMMUN 2040

Karta 3.21: Trafikbuller - Ekvivalent ljudnivå, nuläge

Teckenförklaring

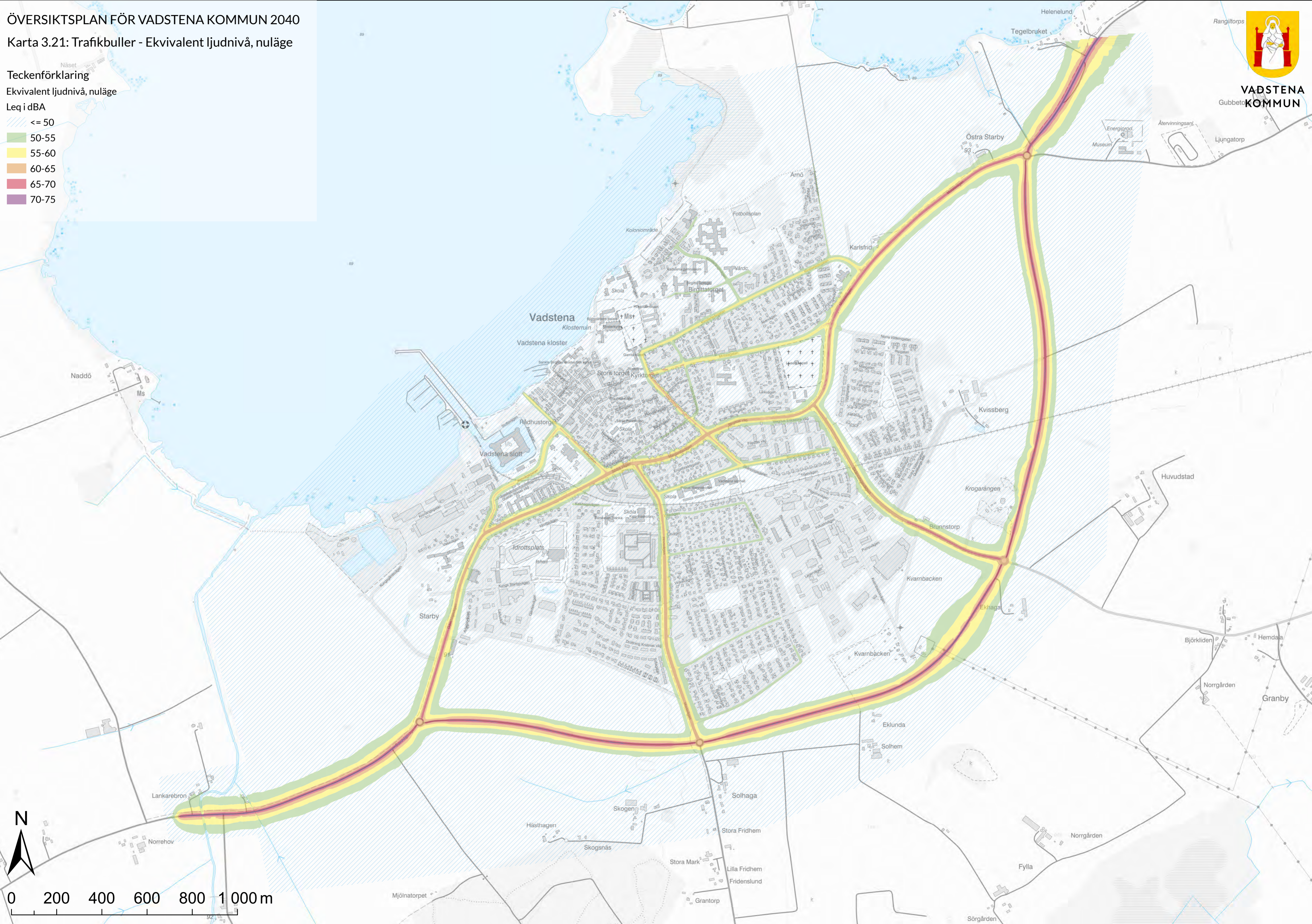
Ekvivalent ljudnivå, nuläge

Leq i dBA

- <= 50
- 50-55
- 55-60
- 60-65
- 65-70
- 70-75



VADSTENA
Gubbeto
KOMMUN



0 200 400 600 800 1 000 m

ÖVERSIKTSPLAN FÖR VADSTENA KOMMUN 2040

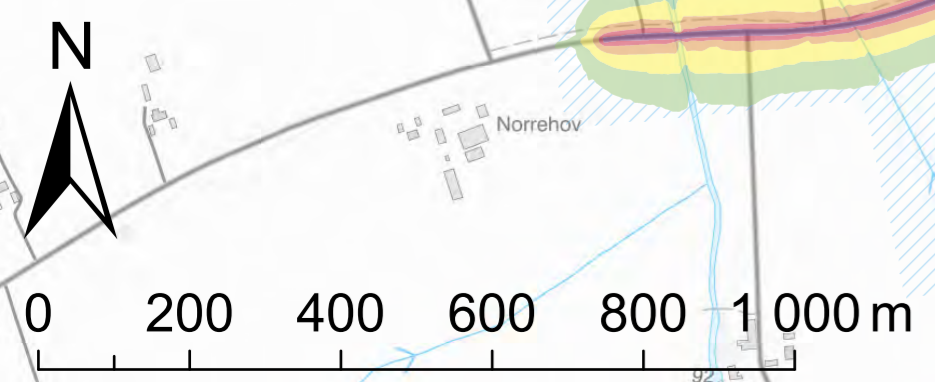
Karta 3.21: Trafikbuller - Ekvivalent ljudnivå, 2040

Teckenförklaring

Ekvivalent ljudnivå 2040

Leq i dBA

- <= 50
- 50-55
- 55-60
- 60-65
- 65-70
- 70-75



ÖVERSIKTSPLAN FÖR VADSTENA KOMMUN 2040

Karta 3.21: Trafikbuller - Maximal ljudnivå, nuläge

Teckenförklaring

Maximal ljudnivå, nuläge

Lmax i dBA

- <=65
- 65-70
- 70-75
- 75-80
- 80-85
- 85-90



0 200 400 600 800 1 000 m

ÖVERSIKTSPLAN FÖR VADSTENA KOMMUN 2040

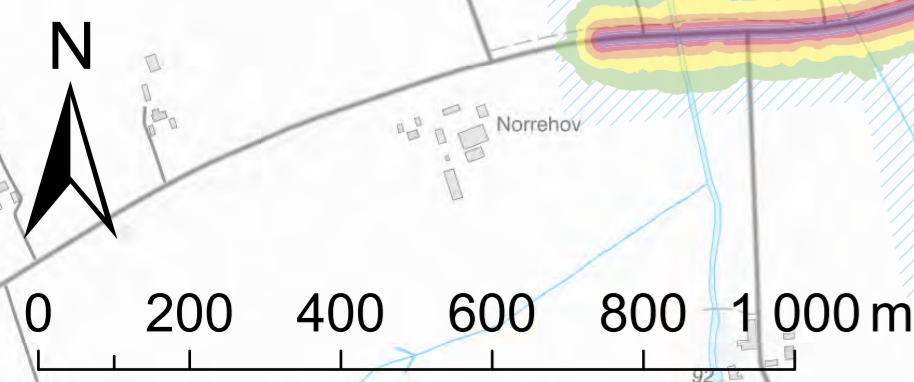
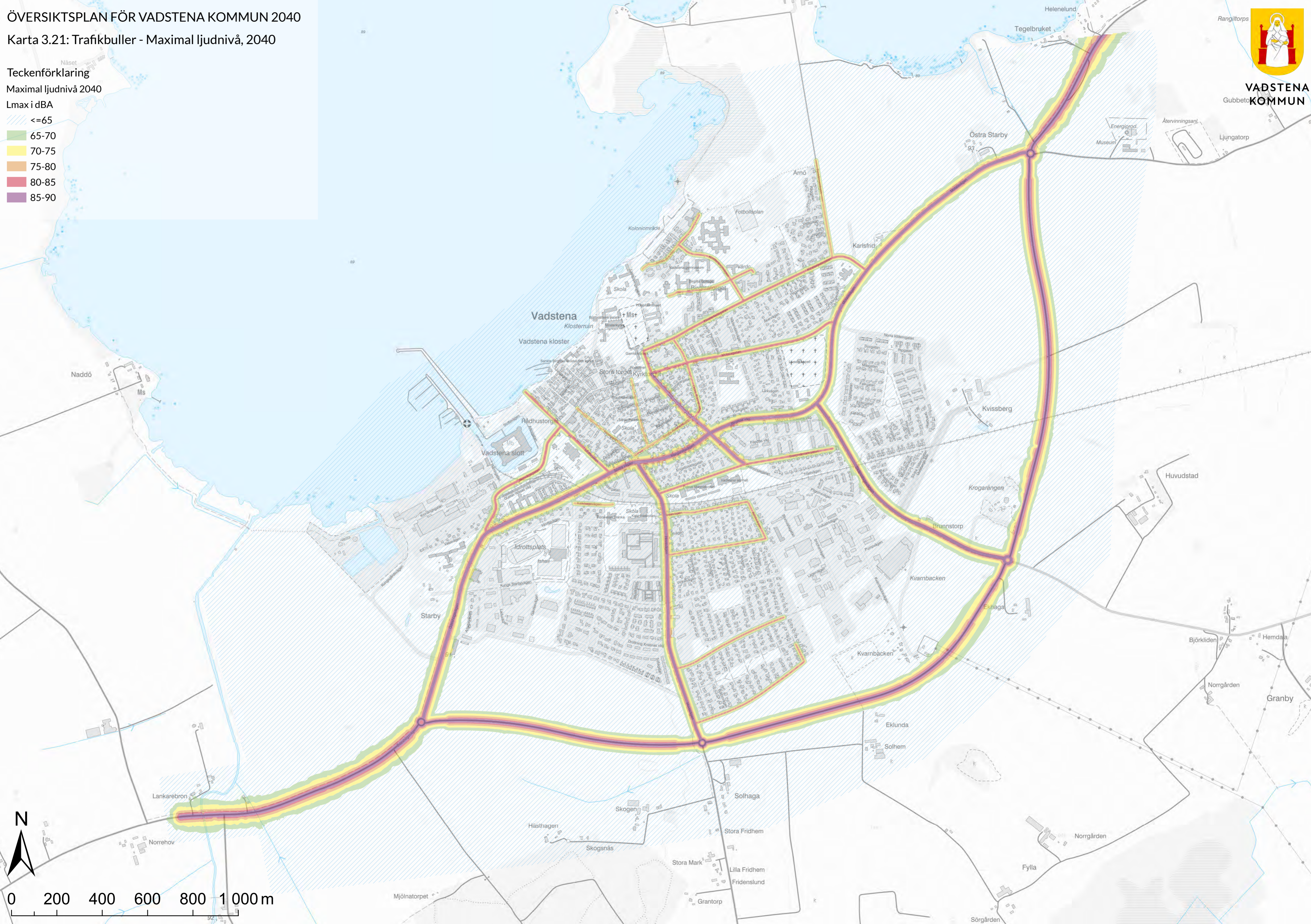
Karta 3.21: Trafikbuller - Maximal ljudnivå, 2040

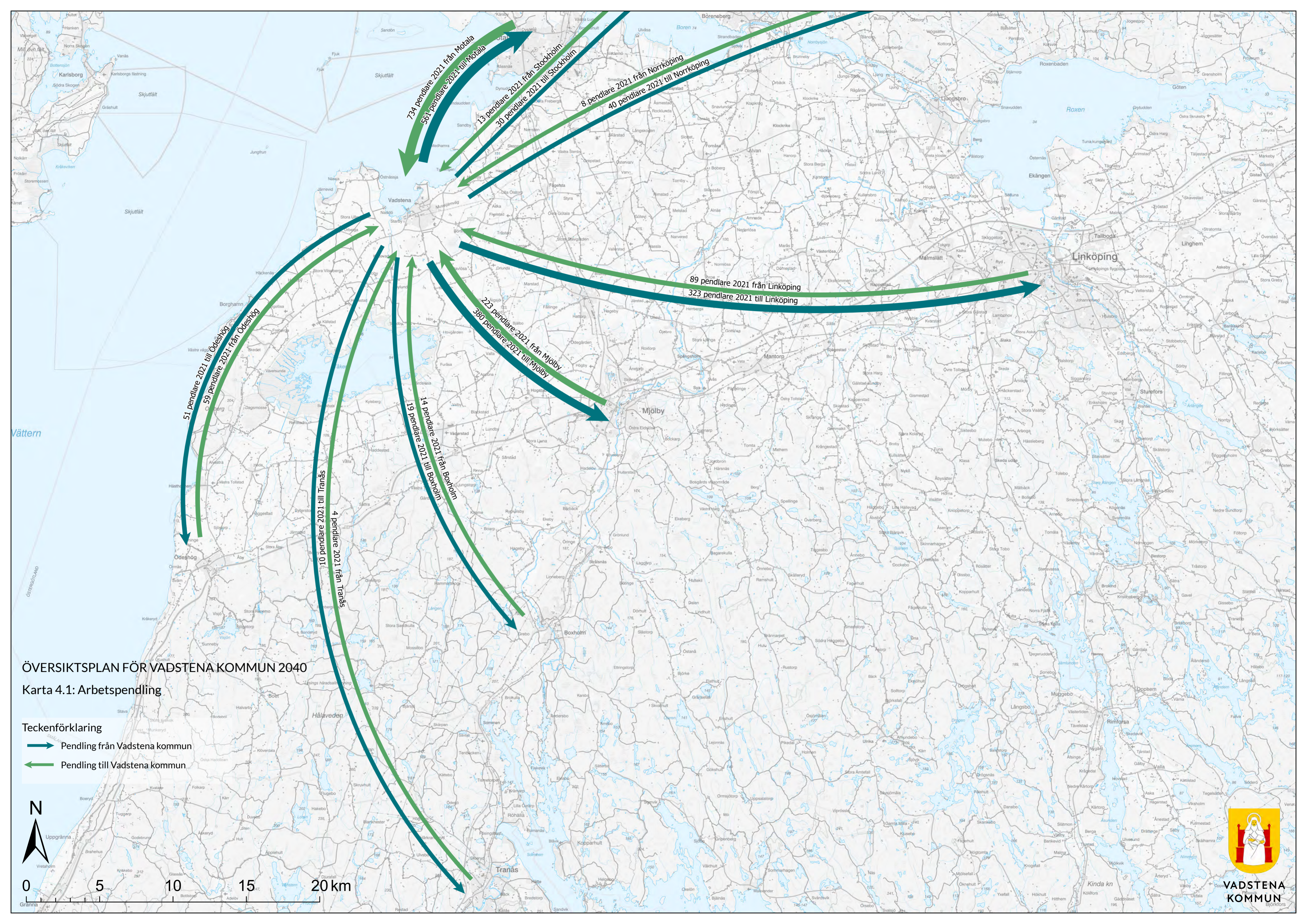
Teckenförklaring

Maximal ljudnivå 2040

Lmax i dBA

- <=65
- 65-70
- 70-75
- 75-80
- 80-85
- 85-90

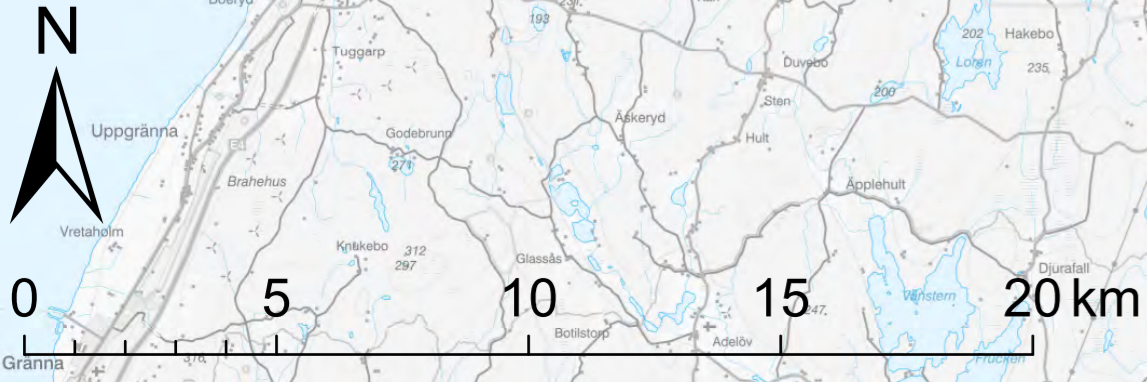




ÖVERSIKTSPLAN FÖR VADSTENA KOMMUN 2040

Karta 4.1: Arbetspendling

- Teckenförklaring**
- ➔ Pendling från Vadstena kommun
 - ➜ Pendling till Vadstena kommun




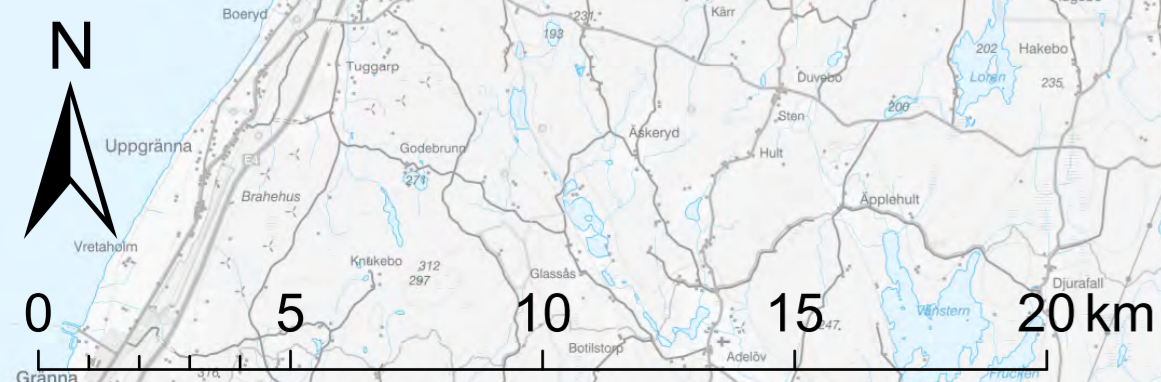


ÖVERSIKTSPLAN FÖR VADSTENA KOMMUN 2040

Karta 4.2: Gymnasiependling

Teckenförklaring

 Gymnasiependling från Vadstena kommun



ÖVERSIKTSPLAN FÖR VADSTENA KOMMUN 2040

Karta 5.1: Gång- och cykelvägnet



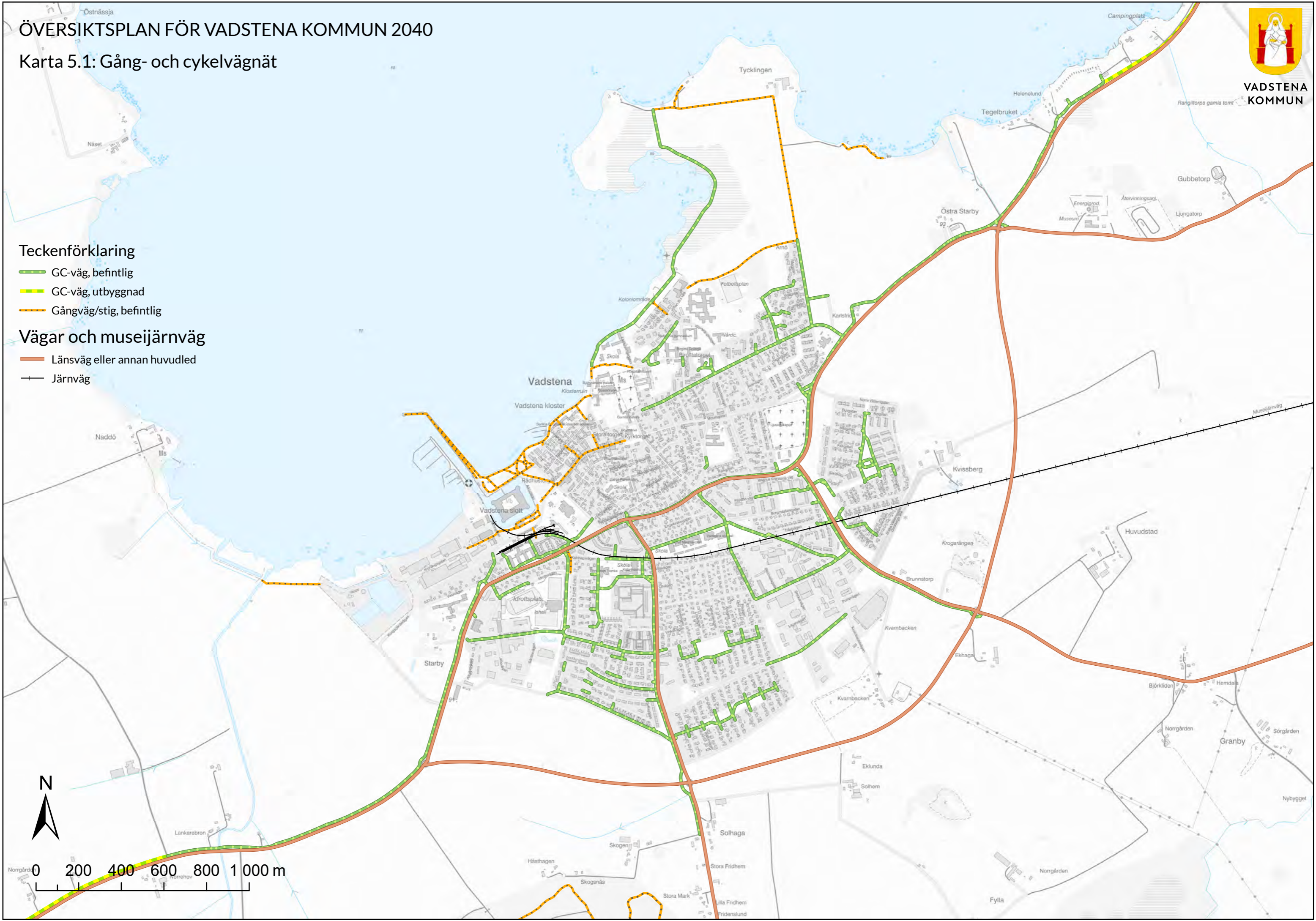
VADSTENA
KOMMUN

Teckenförklaring

- GC-väg, befintlig
- GC-väg, utbyggnad
- Gångväg/stig, befintlig

Vägar och museijärnväg

- Länsväg eller annan huvudled
- Järnväg



ÖVERSIKTSPLAN FÖR VADSTENA KOMMUN 2040

Karta 6.1: Besöksnäring och turism



VADSTENA
KOMMUN

- Teckenförklaring**
- Natur och friluftsliv**
- Camping
 - Skidspår
 - Badplats
 - Gästhamn
 - Kulturstråket
 - Runt Vätternleden
 - Vättern-Sommenleden
 - Östgötaleden
 - Pågående
 - Ändrad användning
 - Utvecklad
- Grönområde och park**
- Pågående
 - Ändrad användning
 - Utvecklad
- Tillfällig vistelse**
- Pågående
 - Ändrad användning
 - Utvecklad/Förtätning



0 1 2 3 4 5 km

